



ประกาศสำนักงานคณะกรรมการการเลือกตั้งประจำจังหวัดสกลนคร
เรื่อง รูปแบบการแบ่งเขตเลือกตั้งสมาชิกสภาเทศบาลตำบลหนองวางใต้ อำเภอมารวิลาส จังหวัดสกลนคร
เพื่อรับฟังความคิดเห็นและข้อเสนอแนะจากประชาชนในเขตเลือกตั้ง

ด้วยพระราชบัญญัติการเลือกตั้งสมาชิกสภาท้องถิ่นหรือผู้บริหารท้องถิ่น พ.ศ. ๒๕๖๒ และที่แก้ไขเพิ่มเติม และระเบียบคณะกรรมการการเลือกตั้งว่าด้วยการเลือกตั้งสมาชิกสภาท้องถิ่นหรือผู้บริหารท้องถิ่น พ.ศ. ๒๕๖๒ และที่แก้ไขเพิ่มเติม ได้กำหนดหลักเกณฑ์และวิธีการแบ่งเขตเลือกตั้งสมาชิกสภาท้องถิ่นให้ผู้อำนวยการการเลือกตั้งประจำจังหวัดดำเนินการเกี่ยวกับการแบ่งเขตเลือกตั้งของแต่ละองค์การปกครองส่วนท้องถิ่น โดยพิจารณาจากประกาศจำนวนราษฎรที่ผู้อำนวยการทะเบียนกลางประกาศในที่สุดท้ายก่อนที่จะมีการเลือกตั้ง (ณ วันที่ ๓๑ ธันวาคม พ.ศ. ๒๕๖๗) และในการแบ่งเขตเลือกตั้งให้จัดให้มีจำนวนราษฎรในแต่ละเขตเลือกตั้งใกล้เคียงกันมากที่สุดและพื้นที่ของแต่ละเขตเลือกตั้งต้องติดต่อกัน เว้นแต่ตามสภาพพื้นที่ขององค์การปกครองส่วนท้องถิ่นทำให้ไม่อาจแบ่งเขตเลือกตั้งให้มีพื้นที่ติดต่อกันได้ จะกำหนดให้เขตเลือกตั้งมีพื้นที่ไม่ติดต่อกันเท่าที่จำเป็นก็ได้

เพื่อให้การแบ่งเขตเลือกตั้งสมาชิกสภาเทศบาลตำบลหนองวางใต้ อำเภอมารวิลาส เป็นไปด้วยความเรียบร้อย อาศัยอำนาจตามความในข้อ ๑๓/๑ ของระเบียบคณะกรรมการการเลือกตั้งว่าด้วยการเลือกตั้งสมาชิกสภาท้องถิ่นหรือผู้บริหารท้องถิ่น พ.ศ. ๒๕๖๒ และที่แก้ไขเพิ่มเติม จึงประกาศรูปแบบการแบ่งเขตเลือกตั้งสมาชิกสภาเทศบาลตำบลหนองวางใต้ จำนวน ๓ รูปแบบ เพื่อรับฟังความคิดเห็นและข้อเสนอแนะจากประชาชนในเขตเลือกตั้ง รายละเอียดตามเอกสารแนบท้ายประกาศนี้

ดังนั้น จึงขอเชิญชวนประชาชนในเขตเลือกตั้งแสดงความคิดเห็นและข้อเสนอแนะต่อรูปแบบการแบ่งเขตเลือกตั้งดังกล่าว ทั้งนี้ หากผู้ใดประสงค์จะแสดงความคิดเห็นและข้อเสนอแนะให้จัดทำความคิดเห็นและข้อเสนอแนะเป็นหนังสือยื่นด้วยตนเอง หรือส่งทางไปรษณีย์ลงทะเบียน ให้ผู้อำนวยการการเลือกตั้งประจำจังหวัดสกลนคร เลขที่ ๓๕๗ ถนนสกลนคร-กาฬสินธุ์ ตำบลธาตุเชิงชุม อำเภอเมืองสกลนคร จังหวัดสกลนคร รหัสไปรษณีย์ ๔๗๐๐๐ ภายใน ๗ วันนับแต่ประกาศ (ระหว่างวันที่ ๙ ธันวาคม พ.ศ. ๒๕๖๘ ถึงวันที่ ๑๕ ธันวาคม พ.ศ. ๒๕๖๘) โดยสามารถดาวน์โหลดข้อมูลรูปแบบการแบ่งเขตเลือกตั้งได้ทางเว็บไซต์ของสำนักงานคณะกรรมการการเลือกตั้งประจำจังหวัดสกลนคร <https://www.ect.go.th/th/sakonnakhon/main>

จึงประกาศให้ทราบโดยทั่วกัน

ประกาศ ณ วันที่ ๘ ธันวาคม พ.ศ. ๒๕๖๘

(นางสาวจรัสขวัญ ชาวเรือ)

ผู้อำนวยการการเลือกตั้งประจำจังหวัดสกลนคร

เอกสารแนบท้ายประกาศสำนักงานคณะกรรมการการเลือกตั้งประจำจังหวัดสกลนคร
เรื่อง รูปแบบการแบ่งเขตเลือกตั้งสมาชิกสภาเทศบาลตำบลหนองวางใต้
อำเภอวานรนิวาส จังหวัดสกลนคร
เพื่อรับฟังความคิดเห็นและข้อเสนอแนะจากประชาชนในเขตเลือกตั้ง

รูปแบบที่ ๑

เขตเลือกตั้งที่	จำนวนสมาชิก	ท้องที่ที่ประกอบเป็นเขตเลือกตั้ง	จำนวนราษฎร	หมายเหตุ
๑	๖	๑.บ้านหนองวาง หมู่ที่ ๑ ๒.บ้านนาบัว หมู่ที่ ๒ ๓.บ้านดอนกลอย หมู่ที่ ๓ ๔.บ้านโพนสว่าง หมู่ที่ ๔ ๕.บ้านศรีสว่าง หมู่ที่ ๕ ๖.บ้านนาบัวพัฒนา หมู่ที่ ๑๑ ๗.บ้านหนองวางใต้ หมู่ที่ ๑๕ ๘.บ้านโพนทอง หมู่ที่ ๑๖	๖๐๐ ๖๘๑ ๗๐๐ ๖๘๓ ๔๒๓ ๘๓๔ ๔๗๖ ๖๐๕	
๒	๖	๑.บ้านโคกก่อง หมู่ที่ ๕ ๒.บ้านวังเยี่ยม หมู่ที่ ๖ ๓.บ้านบะทอง หมู่ที่ ๗ ๔.บ้านโนนทับช้าง หมู่ที่ ๘ ๕.บ้านรุ่งพนาไพร หมู่ที่ ๑๐ ๖.บ้านโนนเจริญศิลป์ หมู่ที่ ๑๒ ๗.บ้านโนนจำปาหอม หมู่ที่ ๑๓ ๘.บ้านโนนสามเคียร หมู่ที่ ๑๔	๗๘๑ ๙๗๙ ๕๓๒ ๖๘๔ ๓๙๒ ๑,๐๙๓ ๓๒๔ ๕๕๕	

รูปแบบที่ ๒

เขตเลือกตั้งที่	จำนวนสมาชิก	ท้องที่ที่ประกอบเป็นเขตเลือกตั้ง	จำนวนราษฎร	หมายเหตุ
๑	๖	๑.บ้านหนองวาง หมู่ที่ ๑ ๒.บ้านนาบัว หมู่ที่ ๒ ๓.บ้านดอนกลอย หมู่ที่ ๓ ๔.บ้านโพนสว่าง หมู่ที่ ๔ ๕.บ้านศรีสว่าง หมู่ที่ ๕ ๖.บ้านรุ่งพนาไพร หมู่ที่ ๑๐ ๗.บ้านนาบัวพัฒนา หมู่ที่ ๑๑ ๘.บ้านหนองวางใต้ หมู่ที่ ๑๕ ๙.บ้านโพนทอง หมู่ที่ ๑๖	๖๐๐ ๖๘๑ ๗๐๐ ๖๘๓ ๔๒๓ ๓๙๒ ๘๓๔ ๔๗๖ ๖๐๕	
๒	๖	๑.บ้านโคกก่อง หมู่ที่ ๕ ๒.บ้านวังเยี่ยม หมู่ที่ ๖ ๓.บ้านบะทอง หมู่ที่ ๗ ๔.บ้านโนนทับช้าง หมู่ที่ ๘ ๕.บ้านโนนเจริญศิลป์ หมู่ที่ ๑๒ ๖.บ้านโนนจำปาหอม หมู่ที่ ๑๓ ๗.บ้านโนนสามเคียร หมู่ที่ ๑๔	๗๘๑ ๙๗๙ ๕๓๒ ๖๘๔ ๑,๐๙๓ ๓๒๔ ๕๕๕	

รูปแบบที่ ๓

เขตเลือกตั้งที่	จำนวนสมาชิก	ท้องที่ที่ประกอบเป็นเขตเลือกตั้ง	จำนวนราษฎร	หมายเหตุ
๑	๖	๑.บ้านหนองแวง หมู่ที่ ๑	๖๐๐	
		๒.บ้านนาบัว หมู่ที่ ๒	๖๘๑	
		๓.บ้านดอนกลอย หมู่ที่ ๓	๗๐๐	
		๔.บ้านโพนสว่าง หมู่ที่ ๔	๖๘๓	
		๕.บ้านโคกก่อง หมู่ที่ ๕	๗๘๑	
		๖.บ้านศรีสว่าง หมู่ที่ ๙	๔๒๓	
		๗.บ้านหนองแวงใต้ หมู่ที่ ๑๕	๔๗๖	
		๘.บ้านโพนทอง หมู่ที่ ๑๖	๖๐๕	
๒	๖	๑.บ้านวังเยี่ยม หมู่ที่ ๖	๙๗๙	
		๒.บ้านปะทอง หมู่ที่ ๗	๕๓๒	
		๓.บ้านโนนทับช้าง หมู่ที่ ๘	๖๘๔	
		๔.บ้านรุ่งพนาไพร หมู่ที่ ๑๐	๓๙๒	
		๕.บ้านนาบัวพัฒนา หมู่ที่ ๑๑	๘๓๔	
		๖.บ้านโนนเจริญศิลป์ หมู่ที่ ๑๒	๑,๐๙๓	
		๗.บ้านโนนจำปาหอม หมู่ที่ ๑๓	๓๒๔	
		๘.บ้านโนนสามเคียร หมู่ที่ ๑๔	๕๕๕	

การแบ่งเขตเลือกตั้งสมาชิกสภาเทศบาลตำบลหนองแวงใต้
ตามประกาศกระทรวงมหาดไทย
เรื่อง การจัดตั้งองค์การบริหารส่วนตำบลหนองแวงใต้ อำเภอมหาราช จังหวัดสกลนคร เป็นเทศบาล
ตำบลหนองแวงใต้ ลงวันที่ ๑๒ พฤศจิกายน ๒๕๖๘

๑. เทศบาลตำบลหนองแวงใต้ อำเภอมหาราช รูปแบบที่ ๑

เขตเลือกตั้งที่	จำนวนสมาชิก	พื้นที่ที่ประกอบเป็นเขตเลือกตั้ง	จำนวนราษฎร	หมายเหตุ
๑	๖	<p>ท้องที่ที่มีแนวเขตเริ่มต้นจากหลักเขตที่ ๑ บริเวณพิกัด UE ๕๘๖๖๗๕ ไปทางทิศตะวันออกเฉียงใต้ตามทางเกวียนซึ่งเป็นเส้นแบ่งระหว่างตำบลหนองแวงใต้ อำเภอมหาราช จังหวัดสกลนคร กับ ตำบลนาแต่ อำเภอกำแพงแสน จังหวัดสกลนคร ถึงหลักเขตที่ ๒ บริเวณพิกัด UE ๖๑๓๖๖๘ ซึ่งอยู่บริเวณทุ่งนาริมชายป่า จากหลักเขตที่ ๒ บริเวณพิกัด UE ๖๑๓๖๖๘ ไปทางทิศใต้ตามทางเกวียนซึ่งเป็นเส้นแบ่งเขตระหว่างตำบลหนองแวงใต้ อำเภอมหาราช จังหวัดสกลนคร กับ ตำบลหนองแวง อำเภอมหาราช จังหวัดสกลนคร ถึงหลักเขตที่ ๓ บริเวณพิกัด UE ๖๐๕๖๕๓ ซึ่งตั้งอยู่บริเวณทุ่งนาริมชายป่า จากหลักเขตที่ ๓ บริเวณพิกัด UE ๖๐๕๖๕๓ ไปทางทิศตะวันออกเฉียงเหนือตามลำห้วยแสงซึ่งเป็นเส้นแบ่งเขตระหว่างตำบลหนองแวงใต้ อำเภอมหาราช จังหวัดสกลนคร กับ ตำบลหนองแวง อำเภอมหาราช จังหวัดสกลนคร ถึงหลักเขตที่ ๔ บริเวณพิกัด UE ๖๑๐๖๕๖ ตั้งอยู่บริเวณริมทุ่งนา จากหลักเขตที่ ๔ บริเวณพิกัด UE ๖๑๐๖๕๖ ไปทางทิศตะวันออกเฉียงใต้ตามลำห้วยแสงซึ่งเป็นเส้นแบ่งเขตระหว่างตำบลหนองแวงใต้ อำเภอมหาราช จังหวัดสกลนคร กับ ตำบลหนองแวง อำเภอมหาราช จังหวัดสกลนคร ถึงหลักเขตที่ ๕ บริเวณพิกัด UE ๖๒๕๖๕๒ ตั้งอยู่บริเวณสะพานคอนกรีต จากหลักเขตที่ ๕ บริเวณพิกัด UE ๖๒๕๖๕๒ ไปทางทิศตะวันออกเฉียงใต้ตามลำห้วยแสงซึ่งเป็นเส้นแบ่งเขตระหว่างตำบลหนองแวงใต้ อำเภอมหาราช จังหวัดสกลนคร กับ ตำบลหนองแวง อำเภอมหาราช จังหวัดสกลนคร ถึงหลักเขตที่ ๖ บริเวณพิกัด UE ๖๒๘๖๕๐ ตั้งอยู่บริเวณลำห้วยแสง จากหลักเขตที่ ๖ บริเวณพิกัด UE ๖๒๘๖๕๐ ไปทางทิศตะวันออกเฉียงใต้ ตามลำห้วยแสง ซึ่งเป็นเส้นแบ่งเขตระหว่างตำบลหนองแวงใต้ อำเภอมหาราช จังหวัดสกลนคร กับตำบลหนองแวง อำเภอมหาราช จังหวัดสกลนคร ถึงหลักเขตที่ ๗ บริเวณพิกัด UE ๖๓๒๖๔๕ ตั้งอยู่บริเวณลำห้วยแสง จากหลักเขตที่ ๗ บริเวณพิกัด UE ๖๓๒๖๔๕ ไปทางทิศตะวันออกเฉียงใต้ ตามแนวชายป่า ผ่านหนองกรุงซึ่งเป็นเส้นแบ่งเขตระหว่างตำบลหนองแวงใต้ อำเภอมหาราช จังหวัดสกลนคร กับ ตำบลหนองแวง อำเภอมหาราช จังหวัดสกลนคร ถึงหลักเขตที่ ๘ บริเวณพิกัด UE ๖๓๘๖๓๖ ตั้งอยู่บริเวณชายป่า จากหลักเขตที่ ๘ บริเวณพิกัด UE ๖๓๘๖๓๖ ไปทางทิศตะวันออกเฉียงใต้ตามแนวชายทุ่งนา ตัดผ่านทางหลวง</p>	๕,๐๐๒	

		<p>แผ่นดินหมายเลข ๒๒๒ ตัดผ่านลำห้วยแสงไปตามแนวชายทุ่งนาซึ่งเป็นเส้นแบ่งเขตระหว่างตำบลหนองแวงใต้ อำเภอวารินนิवास จังหวัดสกลนคร กับตำบลหนองแวง อำเภอวารินนิवास จังหวัดสกลนคร ถึงหลักเขตที่ ๙ บริเวณพิกัด UE ๖๖๑๖๓๐ ตั้งอยู่บริเวณทุ่งนา จากหลักเขตที่ ๙ บริเวณพิกัด UE ๖๖๑๖๓๐ ไปทางทิศตะวันตกเฉียงใต้ ตามแนวชายทุ่งบรรจบลำห้วยแสง บริเวณพิกัด UE๖๕๕๖๒๖ ไปตามแนวชายทุ่งตัดกับถนน คสล. สายบ้านหนองแวง - บ้านโคกก่อง ไปตามแนวชายทุ่ง ไปตัดกับทางหลวงชนบท</p>		
		<p>หมายเลข สน.๓๐๐๕ ไปตามแนวชายทุ่งถึงจุดบรรจบลำห้วยจุกลูกกับลำห้วยโนน บริเวณพิกัด UE๖๓๙๖๐๘ ไปตามแนวลำห้วยจุกลูกถึงจุดตัดกับถนน คสล.สายบ้านนาบัว - บ้านรุ่งพนาไพร ไปตามแนวลำห้วยจุกลูกบรรจบถนนลูกรัง ไปตามแนวถนนลูกรัง และไปบรรจบ หลักเขตที่ ๑๙ บริเวณพิกัด UE ๖๔๓๕๘๐ จากหลักเขตที่ ๑๙ บริเวณพิกัด UE ๖๔๓๕๘๐ ไปทางทิศตะวันตกตามแนวชายป่าถึงลำห้วยม่วงซึ่งเป็นเส้นแบ่งระหว่างตำบลหนองแวงใต้ อำเภอวารินนิवास จังหวัดสกลนคร กับ ตำบลวารินนิวาส อำเภอวารินนิวาส จังหวัดสกลนคร ถึงหลักเขตที่ ๒๐ บริเวณพิกัด UE ๖๓๕๕๘๐ จากหลักเขตที่ ๒๐ บริเวณพิกัด UE ๖๓๕๕๘๐ ไปทางทิศตะวันตกเฉียงใต้ตามแนวทางเกวียนตัดกับลำห้วยหอย ซึ่งเป็นเส้นแบ่งระหว่างตำบลหนองแวงใต้ อำเภอวารินนิวาส จังหวัดสกลนคร กับ ตำบลธาตุ อำเภอวารินนิวาส จังหวัดสกลนคร ถึงหลักเขตที่ ๒๑ บริเวณพิกัด UE ๖๐๕๕๖๕ จากหลักเขตที่ ๒๑ บริเวณพิกัด UE ๖๐๕๕๖๕ ไปทางทิศตะวันตกเฉียงเหนือ ตามแนวชายป่า ตัดผ่านถนนทางหลวงหมายเลข ๒๒๘๐ สายบ้านนาบัว - อำเภอเจริญศิลป์ ซึ่งเป็นเส้นแบ่งระหว่างตำบลหนองแวงใต้ อำเภอวารินนิวาส จังหวัดสกลนคร กับ ตำบลธาตุ อำเภอวารินนิวาส จังหวัดสกลนคร ถึงหลักเขตที่ ๒๒ บริเวณพิกัด UE ๕๙๘๕๘๑ จากหลักเขตที่ ๒๒ ที่พิกัด UE ๕๙๘๕๘๑ ไปทางทิศตะวันตกตามแนวทางเกวียน ผ่านลำห้วยกุดหัวดง ซึ่งเป็นเส้นแบ่งระหว่างตำบลหนองแวงใต้ อำเภอวารินนิวาส จังหวัดสกลนคร กับ ตำบลธาตุ อำเภอวารินนิวาส จังหวัดสกลนคร ถึงหลักเขตที่ ๒๓ บริเวณพิกัด UE ๕๘๖๕๘๑ จากหลักเขตที่ ๒๓ บริเวณพิกัด UE ๕๘๖๕๘๑ ไปทางทิศเหนือตามแนวลำห้วยกุดหัวดงถึงลำห้วยเล็บเหืองซึ่งเป็นเส้นแบ่งระหว่างตำบลหนองแวงใต้ อำเภอวารินนิวาส จังหวัดสกลนคร กับ ตำบลกุดเรือคำ อำเภอวารินนิวาส จังหวัดสกลนคร ถึงหลักเขตที่ ๒๔ บริเวณพิกัด UE ๕๘๘๕๙๐ จากหลักเขตที่ ๒๔ บริเวณพิกัด UE ๕๘๘๕๙๐ ไปทางทิศตะวันออกเฉียงเหนือ ตามแนวลำห้วยเล็บเหือง ซึ่งเป็นเส้นแบ่งระหว่างตำบลหนองแวงใต้ อำเภอวารินนิวาส จังหวัดสกลนคร กับ ตำบลกุดเรือคำ อำเภอวารินนิวาส จังหวัดสกลนคร ถึงหลักเขตที่ ๒๕ บริเวณพิกัด UE ๕๙๔๖๐๕ จากหลักเขตที่ ๒๕ บริเวณพิกัด UE ๕๙๔๖๐๕ ไปทางทิศตะวันตกเฉียงเหนือตามแนวชายป่าซึ่งเป็นเส้นแบ่งระหว่างตำบลหนองแวงใต้ อำเภอวารินนิวาส จังหวัดสกลนคร กับ ตำบลกุดเรือคำ อำเภอวารินนิวาส จังหวัดสกลนคร ถึงหลักเขตที่ ๒๖ บริเวณพิกัด UE ๕๘๘๖๑๙ จากหลักเขตที่ ๒๖ บริเวณพิกัด UE ๕๘๘๖๑๙ ไปทางทิศตะวันออกเฉียงเหนือ</p>		

		<p>ตามแนวทางเกี่ยวยัดกับถนนทางหลวงแผ่นดินหมายเลข ๒๐๙๑ สายหนองแวง - กุดเรือคำ ซึ่งเป็นเส้นแบ่งระหว่างตำบลหนองแวงใต้ อำเภอวานรนิวาส จังหวัดสกลนคร กับ ตำบลกุดเรือคำ อำเภอวานรนิวาส จังหวัดสกลนคร ถึงหลักเขตที่ ๒๗ บริเวณพิกัด UE ๕๙๘๖๓๕ จากหลักเขตที่ ๒๗ บริเวณพิกัด UE ๕๙๘๖๓๕ ไปทางทิศตะวันตกเฉียงเหนือตัดกับลำห้วยชี ซึ่งเป็นเส้นแบ่งระหว่างตำบลหนองแวงใต้ อำเภอวานรนิวาส จังหวัดสกลนคร กับ ตำบลกุดเรือคำ อำเภอวานรนิวาส จังหวัดสกลนคร ถึงหลักเขตที่ ๒๘ บริเวณพิกัด UE ๕๙๘๖๓๙ จากหลักเขตที่ ๒๘ บริเวณพิกัด UE ๕๙๘๖๓๙ ไปทางทิศตะวันตกเฉียงเหนือตามแนวแนวชายป่า ตัดกับลำห้วยหนองแขง ซึ่งเป็นเส้นแบ่งระหว่างตำบลหนองแวงใต้ อำเภอวานรนิวาส จังหวัดสกลนคร กับ ตำบลกุดเรือคำ อำเภอวานรนิวาส จังหวัดสกลนคร ถึงหลักเขตที่ ๒๙ บริเวณพิกัด UE ๖๘๔๖๗๙ จากหลักเขตที่ ๒๙ บริเวณพิกัด UE ๖๘๔๖๗๙ ไปทางทิศตะวันออกเฉียงใต้ตามแนวแนวชายป่าซึ่งเป็นเส้นแบ่งระหว่างตำบลหนองแวงใต้ อำเภอวานรนิวาส จังหวัดสกลนคร กับ ตำบลกุดเรือคำ อำเภอวานรนิวาส จังหวัดสกลนคร ถึงหลักเขตที่ ๑ ที่พิกัด UE ๕๘๖๖๗๕ ซึ่งเป็นจุดเริ่มต้น</p>		
๒	๖	<p>ท้องที่ที่มีแนวเขตเริ่มต้นจากหลักเขตที่ ๙ บริเวณพิกัด UE ๖๖๑๖๓๐ ไปทางทิศตะวันออกเฉียงใต้ตามแนวชายทุ่งนาซึ่งเป็นเส้นแบ่งเขตระหว่างตำบลหนองแวงใต้ อำเภอวานรนิวาส จังหวัดสกลนคร กับตำบลหนองแวง อำเภอวานรนิวาส จังหวัดสกลนคร ตัดผ่านถนนเส้นบ้านโคกก่อง - บ้านห้วยหิน ถึงหลักเขตที่ ๑๐ ที่พิกัด UE ๖๗๒๖๒๖ ตั้งอยู่บริเวณริมห้วยโนด จากหลักเขตที่ ๑๐ บริเวณพิกัด UE ๖๗๒๖๒๖ ไปทางทิศตะวันออกเฉียงเหนือ ไปตามแนวลำห้วยโนดตัดกับถนนเส้นบ้านห้วยหิน - บ้านบะทอง ซึ่งเป็นเส้นแบ่งระหว่างตำบลหนองแวงใต้ อำเภอวานรนิวาส จังหวัดสกลนคร กับ ตำบลหนองแวง อำเภอวานรนิวาส จังหวัดสกลนคร ถึงหลักเขตที่ ๑๑ บริเวณพิกัด UE ๖๙๐๖๓๒ ตั้งอยู่บริเวณริมห้วยโนด จากหลักเขตที่ ๑๑ บริเวณพิกัด UE ๖๙๐๖๓๒ ไปทางทิศตะวันออกเฉียงเหนือไปตามแนวลำห้วยโนดซึ่งเป็นเส้นแบ่งระหว่างตำบลหนองแวงใต้ อำเภอวานรนิวาส จังหวัดสกลนคร กับ ตำบลคำตากกล้า อำเภอคำตากกล้า จังหวัดสกลนคร ถึงหลักเขตที่ ๑๒ บริเวณพิกัด UE ๗๑๒๖๔๔ ตั้งอยู่บริเวณลำห้วยคำแคนบรรจบลำห้วยโนด จากหลักเขตที่ ๑๒ บริเวณพิกัด UE ๗๑๒๖๔๔ ไปทางทิศตะวันออกไปตามแนวลำห้วยโนดทิศตะวันออกเฉียงถึงจุดบรรจบระหว่างลำห้วยโนดกับลำห้วยลึกและไปตามแนวลำห้วยลึกทางทิศใต้ซึ่งเป็นเส้นแบ่งระหว่างตำบลหนองแวงใต้ อำเภอวานรนิวาส จังหวัดสกลนคร กับ ตำบลแพด อำเภอคำตากกล้า จังหวัดสกลนคร ถึงหลักเขตที่ ๑๓ บริเวณพิกัด UE ๗๓๒๖๔๕ ตั้งอยู่บริเวณริมลำห้วยลึก จากหลักเขตที่ ๑๓ บริเวณพิกัด UE ๗๓๒๖๔๕ ไปทางทิศตะวันตกเฉียงใต้ไปตามแนวลำห้วยลึกซึ่งเป็นเส้นแบ่งระหว่างตำบลหนองแวงใต้ อำเภอวานรนิวาส จังหวัดสกลนคร กับ ตำบลสนาคำ อำเภอวานรนิวาส จังหวัดสกลนคร ถึงหลักเขตที่ ๑๔ บริเวณพิกัด UE ๗๑๙๖๒๖ ตั้งอยู่บริเวณลำห้วยลึกบรรจบลำห้วยไผ่ จากหลักเขตที่ ๑๔ บริเวณพิกัด UE ๗๑๙๖๒๖ ไปทางทิศใต้ ไปตามลำห้วยไผ่</p>	๕,๓๔๐	

	<p>ผ่านแนวชายป่าไปทางทิศใต้ ซึ่งเป็นเส้นแบ่งระหว่างตำบลหนองแวงใต้ อำเภอวารณนิवास จังหวัดสกลนคร กับ ตำบลนาคำ อำเภอวารณนิवास จังหวัดสกลนคร ถึงหลักเขตที่ ๑๕ บริเวณพิกัด UE ๗๒๓๖๐๑ ตั้งอยู่บริเวณริมทางเกวียน จากหลักเขตที่ ๑๕ บริเวณพิกัด UE ๗๒๓๖๐๑ ไปทางทิศตะวันตกเฉียงใต้ไปตามแนวชายป่าไปซึ่งเป็นเส้นแบ่งระหว่างตำบลหนองแวงใต้ อำเภอวารณนิวาส จังหวัดสกลนคร กับ ตำบลนาคำ อำเภอวารณนิวาส จังหวัดสกลนคร ถึงหลักเขตที่ ๑๖ บริเวณพิกัด UE ๗๐๙๕๘๑ จากหลักเขตที่ ๑๖</p>		
	<p>บริเวณพิกัด UE ๗๐๙๕๘๑ ไปทางทิศตะวันตกเฉียงใต้ไปตามแนวลำห้วยซี้หมู ซึ่งเป็นเส้นแบ่งระหว่างตำบลหนองแวงใต้ อำเภอวารณนิวาส จังหวัดสกลนคร กับ ตำบลนาคำ อำเภอวารณนิวาส จังหวัดสกลนคร ถึงหลักเขตที่ ๑๗ บริเวณพิกัด UE ๖๙๖๕๗๙ ตั้งอยู่บริเวณริมลำห้วยซี้หมู จากหลักเขตที่ ๑๗ บริเวณพิกัด UE ๖๙๖๕๗๙ ไปทางทิศตะวันตกเฉียงใต้ไปตามลำห้วยซี้หมู ซึ่งเป็นเส้นแบ่งระหว่างตำบลหนองแวงใต้ อำเภอวารณนิวาส จังหวัดสกลนคร กับ ตำบลนาคำ อำเภอวารณนิวาส จังหวัดสกลนคร ถึงหลักเขตที่ ๑๘ บริเวณพิกัด UE ๖๙๓๕๗๓ ตั้งอยู่บริเวณยอดลำห้วยซี้หมู จากหลักเขตที่ ๑๘ บริเวณพิกัด UE ๖๙๓๕๗๓ ไปทางทิศตะวันตกเฉียงเหนือไปตามแนวชายป่าซึ่งเป็นเส้นแบ่งระหว่างตำบลหนองแวงใต้ อำเภอวารณนิวาส จังหวัดสกลนคร กับ ตำบลวารณนิวาส อำเภอวารณนิวาส จังหวัดสกลนคร ถึงหลักเขตที่ ๑๙ บริเวณพิกัด UE ๖๔๓๕๘๐ จากหลักเขตที่ ๑๙ บริเวณพิกัด UE ๖๔๓๕๘๐ ไปทางทิศตะวันตกเฉียงเหนือตามแนวชายป่าบรรจบถนนลูกครึ่งและไปตามถนนลูกครึ่ง บรรจบลำห้วยจุกลูก ไปตามแนวลำห้วยจุกลูกถึงจุดตัดกับถนนสายบ้านนาบัว – บ้านรุ่งพนาไพร ไปตามลำห้วยจุกลูกบรรจบกับลำห้วยโนดบริเวณพิกัด UE๖๓๙๖๐๘ ไปตามแนวชายทุ่งตัดกับทางหลวงชนบทหมายเลข สน.๓๐๐๕ ไปตามแนวชายทุ่งตัดกับถนนสายบ้านหนองแวง – บ้านโคกก่อง ไปตามแนวชายทุ่ง ตัดกับลำห้วยแสงบริเวณพิกัด UE๖๕๕๖๒๖ ไปตามแนวชายทุ่ง ถึงหลักเขตที่ ๙ บริเวณพิกัด UE๖๖๑๖๓๐ ซึ่งเป็นจุดเริ่มต้น</p>		

การแบ่งเขตเลือกตั้งสมาชิกสภาเทศบาลตำบลหนองแวงใต้

ตามประกาศกระทรวงมหาดไทย

เรื่อง การจัดตั้งองค์การบริหารส่วนตำบลหนองแวงใต้ อำเภอวานรนิวาส จังหวัดสกลนคร เป็นเทศบาล

ตำบลหนองแวงใต้ ลงวันที่ ๑๒ พฤศจิกายน ๒๕๖๘

๑. เทศบาลตำบลหนองแวงใต้ อำเภอวานรนิวาส รูปแบบที่ ๒

เขตเลือกตั้งที่	จำนวนสมาชิก	พื้นที่ที่ประกอบเป็นเขตเลือกตั้ง	จำนวนราษฎร	หมายเหตุ
๑	๖	<p>ท้องที่ซึ่งมีแนวเขตเริ่มต้นจากหลักเขตที่ ๑ บริเวณพิกัด UE๕๘๖๖๗๕ ไปทางทิศตะวันออกเฉียงใต้ตามทางเกวียนซึ่งเป็นเส้นแบ่งระหว่างตำบลหนองแวงใต้ อำเภอวานรนิวาส จังหวัดสกลนคร กับ ตำบลนาแต่ อำเภอคำตาก้า จังหวัดสกลนคร ถึงหลักเขตที่ ๒ บริเวณพิกัด UE ๖๑๓๖๖๘ ซึ่งอยู่บริเวณทุ่งนาริมชายป่า จากหลักเขตที่ ๒ บริเวณพิกัด UE ๖๑๓๖๖๘ ไปทางทิศใต้ตามทางเกวียนซึ่งเป็นเส้นแบ่งเขตระหว่างตำบลหนองแวงใต้ อำเภอวานรนิวาส จังหวัดสกลนคร กับ ตำบลหนองแวง อำเภอวานรนิวาส จังหวัดสกลนคร ถึงหลักเขตที่ ๓ บริเวณพิกัด UE ๖๐๕๖๕๓ ซึ่งตั้งอยู่บริเวณทุ่งนาริมชายป่า จากหลักเขตที่ ๓ บริเวณพิกัด UE ๖๐๕๖๕๓ ไปทางทิศตะวันออกเฉียงเหนือตามลำห้วยแสงซึ่งเป็นเส้นแบ่งเขตระหว่างตำบลหนองแวงใต้ อำเภอวานรนิวาส จังหวัดสกลนคร กับ ตำบลหนองแวง อำเภอวานรนิวาส จังหวัดสกลนคร ถึงหลักเขตที่ ๔ บริเวณพิกัด UE ๖๑๐๖๕๖ ตั้งอยู่บริเวณริมทุ่งนา จากหลักเขตที่ ๔ ที่พิกัด UE ๖๑๐๖๕๖ ไปทางทิศตะวันออกเฉียงใต้ตามลำห้วยแสงซึ่งเป็นเส้นแบ่งเขตระหว่างตำบลหนองแวงใต้ อำเภอวานรนิวาส จังหวัดสกลนคร กับ ตำบลหนองแวง อำเภอวานรนิวาส จังหวัดสกลนคร ถึงหลักเขตที่ ๕ บริเวณพิกัด UE ๖๒๕๖๕๒ ตั้งอยู่บริเวณสะพานคอนกรีต จากหลักเขตที่ ๕ บริเวณพิกัด UE ๖๒๕๖๕๒ ไปทางทิศตะวันออกเฉียงใต้ตามลำห้วยแสงซึ่งเป็นเส้นแบ่งเขตระหว่างตำบลหนองแวงใต้ อำเภอวานรนิวาส จังหวัดสกลนคร กับ ตำบลหนองแวง อำเภอวานรนิวาส จังหวัดสกลนคร ถึงหลักเขตที่ ๖ บริเวณพิกัด UE ๖๒๘๖๕๐ ตั้งอยู่บริเวณลำห้วยแสง จากหลักเขตที่ ๖ บริเวณพิกัด UE ๖๒๘๖๕๐ ไปทางทิศตะวันออกเฉียงใต้ตามลำห้วยแสงซึ่งเป็นเส้นแบ่งเขตระหว่างตำบลหนองแวงใต้ อำเภอวานรนิวาส จังหวัดสกลนคร กับ ตำบลหนองแวง อำเภอวานรนิวาส จังหวัดสกลนคร ถึงหลักเขตที่ ๗ บริเวณพิกัด UE ๖๓๒๖๔๕ ตั้งอยู่บริเวณลำห้วยแสง จากหลักเขตที่ ๗ บริเวณพิกัด UE ๖๓๒๖๔๕ ไปทางทิศตะวันออกเฉียงใต้ตามแนวชายป่าผ่านหนองกรุงซึ่งเป็นเส้นแบ่งเขตระหว่างตำบลหนองแวงใต้ อำเภอวานรนิวาส จังหวัดสกลนคร กับ ตำบลหนองแวง อำเภอวานรนิวาส จังหวัดสกลนคร ถึงหลักเขตที่ ๘ บริเวณพิกัด UE ๖๓๘๖๓๖ ตั้งอยู่บริเวณชายป่า จากหลักเขตที่ ๘ บริเวณพิกัด UE ๖๓๘๖๓๖ ไปทางทิศตะวันออกเฉียงใต้ตามแนวชายทุ่งนาตัดผ่านทางหลวง</p>	๕,๓๙๔	

		<p>แผ่นดินหมายเลข ๒๒๒ ตัดผ่านลำห้วยแสงไปตามแนวชายทุ่งนาซึ่งเป็นเส้นแบ่งเขตระหว่างตำบลหนองแวงใต้ อำเภอวารินนิवास จังหวัดสกลนคร กับ ตำบลหนองแวง อำเภอวารินนิवास จังหวัดสกลนคร ถึงหลักเขตที่ ๙ บริเวณพิกัด UE ๖๖๑๖๓๐ ตั้งอยู่บริเวณทุ่งนา จากหลักเขตที่ ๙ บริเวณพิกัด UE ๖๖๑๖๓๐ ไปทางทิศตะวันตกเฉียงใต้ตามแนวชายทุ่งตัดกับลำห้วยแสง บริเวณพิกัด UE๖๕๕๖๒๖ ไปตามแนวชายทุ่งตัดกับถนนสายบ้านหนองแวง - บ้านโคกก่อง ไปตามแนวชายทุ่งไปตัดกับทางหลวงชนบทหมายเลข สน.๓๐๐๕ ไปตามแนวชายทุ่งถึงจุดบรรจบลำห้วยโนด บริเวณพิกัด UE๖๔๗๖๐๘ เลียบไปตามถนนลูกรังถึงสามแยกวัดวังหมาจอกตามแนวถนนสายบ้านรุ่งพนาไพร - บ้านวังเยี่ยม ถึงสามแยกแนวถนนลูกรังสายบ้านรุ่งพนาไพร - บ้านสุวรรณคีรีบรรจบแนวเขตตำบลหนองแวงใต้บริเวณพิกัด UE๖๕๖๕๙๓ จากบริเวณพิกัด UE๖๕๖๕๙๓ ไปตามแนวชายป่าซึ่งเป็นเส้นแบ่งระหว่างตำบลหนองแวงใต้ อำเภอวารินนิवास จังหวัดสกลนคร กับ ตำบลวารินนิวาส อำเภอวารินนิวาส จังหวัดสกลนคร ไปตามแนวชายป่าทางทิศตะวันตกเฉียงใต้ถึงหลักเขตที่ ๑๙ บริเวณพิกัด UE ๖๔๓๕๘๐ จากหลักเขตที่ ๑๙ บริเวณพิกัด UE ๖๔๓๕๘๐ ไปทางทิศตะวันตกตามแนวชายป่าถึงลำห้วยม่วงซึ่งเป็นเส้นแบ่งระหว่างตำบลหนองแวงใต้ อำเภอวารินนิวาส จังหวัดสกลนคร กับ ตำบลวารินนิวาส อำเภอวารินนิวาส จังหวัดสกลนคร ถึงหลักเขตที่ ๒๐ บริเวณพิกัด UE ๖๓๕๕๘๐ จากหลักเขตที่ ๒๐ บริเวณพิกัด UE ๖๓๕๕๘๐ ไปทางทิศตะวันตกเฉียงใต้ตามแนวทางเกวียนตัดกับลำห้วยหอยซึ่งเป็นเส้นแบ่งระหว่างตำบลหนองแวงใต้ อำเภอวารินนิวาส จังหวัดสกลนคร กับ ตำบลธาตุ อำเภอวารินนิวาส จังหวัดสกลนคร ถึงหลักเขตที่ ๒๑ บริเวณพิกัด UE ๖๐๕๕๖๕ จากหลักเขตที่ ๒๑ บริเวณพิกัด UE ๖๐๕๕๖๕ ไปทางทิศตะวันตกเฉียงเหนือ ตามแนวชายป่าตัดผ่านถนนสายบ้านนาบัว - อำเภอเจริญศิลป์ซึ่งเป็นเส้นแบ่งระหว่างตำบลหนองแวงใต้ อำเภอวารินนิวาส จังหวัดสกลนคร กับ ตำบลธาตุ อำเภอวารินนิวาส จังหวัดสกลนคร ถึงหลักเขตที่ ๒๒ บริเวณพิกัด UE ๕๙๘๕๘๑ จากหลักเขตที่ ๒๒ บริเวณพิกัด UE ๕๙๘๕๘๑ ไปทางทิศตะวันตกตามแนวทางเกวียนผ่านลำห้วยกุดหัวดงซึ่งเป็นเส้นแบ่งระหว่างตำบลหนองแวงใต้ อำเภอวารินนิวาส จังหวัดสกลนคร กับ ตำบลธาตุ อำเภอวารินนิวาส จังหวัดสกลนคร ถึงหลักเขตที่ ๒๓ บริเวณพิกัด UE ๕๘๖๕๘๑ จากหลักเขตที่ ๒๓ บริเวณพิกัด UE ๕๘๖๕๘๑ ไปทางทิศเหนือตามแนวลำห้วยกุดหัวดงถึงลำห้วยเล็บเหยือกซึ่งเป็นเส้นแบ่งระหว่างตำบลหนองแวงใต้ อำเภอวารินนิวาส จังหวัดสกลนคร กับ ตำบลกุดเรือคำ อำเภอวารินนิวาส จังหวัดสกลนคร ถึงหลักเขตที่ ๒๔ บริเวณพิกัด UE ๕๘๘๕๙๐ จากหลักเขตที่ ๒๔ บริเวณพิกัด UE ๕๘๘๕๙๐ ไปทางทิศตะวันออกเฉียงเหนือตามแนวลำห้วยเล็บเหยือก ซึ่งเป็นเส้นแบ่งระหว่างตำบลหนองแวงใต้ อำเภอวารินนิวาส จังหวัดสกลนคร กับ ตำบลกุดเรือคำ อำเภอวารินนิวาส จังหวัดสกลนคร ถึงหลักเขตที่ ๒๕ บริเวณพิกัด UE ๕๙๔๖๐๕ จากหลักเขตที่ ๒๕ บริเวณพิกัด UE ๕๙๔๖๐๕ ไปทางทิศตะวันตกเฉียงเหนือตามแนวชายป่าซึ่งเป็นเส้นแบ่งระหว่างตำบลหนองแวงใต้ อำเภอ</p>		
--	--	--	--	--

		<p>วานรนิวาส จังหวัดสกลนคร กับ ตำบลกุดเรือคำ อำเภอวานรนิวาส จังหวัดสกลนคร ถึงหลักเขตที่ ๒๖ บริเวณพิกัด U E ๕๘๘๖๑๙ จากหลักเขตที่ ๒๖ บริเวณพิกัด U E ๕๘๘๖๑๙ ไปทางทิศตะวันออกเฉียงเหนือตามแนวทางเกวียนตัดกับถนนสายหนองแวง - กุดเรือคำ ซึ่งเป็นเส้นแบ่งระหว่างตำบลหนองแวงใต้ อำเภอวานรนิวาส จังหวัดสกลนคร กับ ตำบลกุดเรือคำ อำเภอวานรนิวาส จังหวัดสกลนคร ถึงหลักเขตที่ ๒๗ บริเวณพิกัด U E ๕๙๘๖๓๕ จากหลักเขตที่ ๒๗ บริเวณพิกัด U E ๕๙๘๖๓๕ ไปทางทิศตะวันตกเฉียงเหนือตัดกับลำห้วยซี ซึ่งเป็นเส้นแบ่งระหว่างตำบลหนองแวงใต้ อำเภอวานรนิวาส จังหวัดสกลนคร กับ ตำบลกุดเรือคำ อำเภอวานรนิวาส จังหวัดสกลนคร ถึงหลักเขตที่ ๒๘ บริเวณพิกัด U E ๕๙๘๖๓๙ จากหลักเขตที่ ๒๘ บริเวณพิกัด U E ๕๙๘๖๓๙ ไปทางทิศตะวันตกเฉียงเหนือตามแนวชายป่าตัดกับลำห้วยหนองแซงซึ่งเป็นเส้นแบ่งระหว่างตำบลหนองแวงใต้ อำเภอวานรนิวาส จังหวัดสกลนคร กับ ตำบลกุดเรือคำ อำเภอวานรนิวาส จังหวัดสกลนคร ถึงหลักเขตที่ ๒๙ บริเวณพิกัด U E ๖๘๔๖๗๙ จากหลักเขตที่ ๒๙ บริเวณพิกัด U E ๖๘๔๖๗๙ ไปทางทิศตะวันออกเฉียงใต้ตามแนวแนวชายป่าซึ่งเป็นเส้นแบ่งระหว่างตำบลหนองแวงใต้ อำเภอวานรนิวาส จังหวัดสกลนคร กับ ตำบลกุดเรือคำ อำเภอวานรนิวาส จังหวัดสกลนคร ถึงหลักเขตที่ ๑ บริเวณพิกัด U E ๕๘๖๖๗๕ ซึ่งเป็นจุดเริ่มต้น</p>		
๒	๖	<p>ท้องที่ซึ่งมีแนวเขตเริ่มต้นจากหลักเขตที่ ๙ บริเวณพิกัด U E ๖๖๑๖๓๐ ไปทางทิศตะวันออกเฉียงใต้ตามแนวชายทุ่งนาซึ่งเป็นเส้นแบ่งเขตระหว่างตำบลหนองแวงใต้ อำเภอวานรนิวาส จังหวัดสกลนคร กับ ตำบลหนองแวงอำเภอวานรนิวาส จังหวัดสกลนคร ตัดผ่านถนนเส้นบ้านโคกก่อง - บ้านห้วยหิน ถึงหลักเขตที่ ๑๐ บริเวณพิกัด U E ๖๗๒๖๒๖ ตั้งอยู่บริเวณริมห้วยโนด จากหลักเขตที่ ๑๐ บริเวณพิกัด U E ๖๗๒๖๒๖ ไปทางทิศตะวันออกเฉียงเหนือไปตามแนวลำห้วยโนด ตัดกับถนนเส้นบ้านห้วยหิน - บ้านบะทอง ซึ่งเป็นเส้นแบ่งระหว่างตำบลหนองแวงใต้ อำเภอวานรนิวาส จังหวัดสกลนคร กับ ตำบลหนองแวง อำเภอวานรนิวาส จังหวัดสกลนคร ถึงหลักเขตที่ ๑๑ บริเวณพิกัด U E ๖๙๐๖๓๒ ตั้งอยู่บริเวณริมห้วยโนด จากหลักเขตที่ ๑๑ บริเวณพิกัด U E ๖๙๐๖๓๒ ไปทางทิศตะวันออกเฉียงเหนือไปตามแนวลำห้วยโนด ซึ่งเป็นเส้นแบ่งระหว่างตำบลหนองแวงใต้ อำเภอวานรนิวาส จังหวัดสกลนคร กับ ตำบลคำตาก้า อำเภอคำตาก้า จังหวัดสกลนคร ถึงหลักเขตที่ ๑๒ บริเวณพิกัด U E ๗๑๒๖๔๔ ตั้งอยู่บริเวณลำห้วยคำแคนบรรจบลำห้วยโนด จากหลักเขตที่ ๑๒ บริเวณพิกัด U E ๗๑๒๖๔๔ ไปทางทิศตะวันออกไปตามแนวลำห้วยโนดทิศตะวันออกถึงจุดบรรจบระหว่างลำห้วยโนดกับลำห้วยลิก และไปตามแนวลำห้วยลิกทางทิศใต้ซึ่งเป็นเส้นแบ่งระหว่างตำบลหนองแวงใต้ อำเภอวานรนิวาส จังหวัดสกลนคร กับ ตำบลแพด อำเภอคำตาก้า จังหวัดสกลนคร ถึงหลักเขตที่ ๑๓ บริเวณพิกัด U E ๗๓๒๖๔๕ ตั้งอยู่บริเวณริมลำห้วยลิก จากหลักเขตที่ ๑๓ บริเวณพิกัด U E ๗๓๒๖๔๕ ไปทางทิศตะวันตกเฉียงใต้ไปตามแนวลำห้วยลิกซึ่งเป็นเส้นแบ่งระหว่างตำบลหนองแวงใต้ อำเภอวานรนิวาส จังหวัด</p>	๔,๙๔๘	

	<p>สกลนคร กับ ตำบลนาคำ อำเภอวานรนิวาส จังหวัดสกลนคร ถึงหลักเขตที่ ๑๔ บริเวณพิกัด UE ๗๑๙๖๒๖ ตั้งอยู่บริเวณลำห้วยลึกบรรจบลำห้วยไผ่ จากหลักเขตที่ ๑๔ บริเวณพิกัด UE ๗๑๙๖๒๖ ไปทางทิศใต้ไปตามลำห้วยไผ่ผ่านแนวชายป่าไปทางทิศใต้ ซึ่งเป็นเส้นแบ่งระหว่างตำบลหนองแวงใต้ อำเภอวานรนิวาส จังหวัดสกลนคร กับ ตำบลนาคำ อำเภอวานรนิวาส จังหวัดสกลนคร ถึงหลักเขตที่ ๑๕ บริเวณพิกัด UE ๗๒๓๖๐๑ ตั้งอยู่บริเวณริมทางเกวียน จากหลักเขตที่ ๑๕ บริเวณพิกัด UE ๗๒๓๖๐๑ ไปทางทิศตะวันตกเฉียงใต้ไปตามแนวชายป่าไปซึ่งเป็นเส้นแบ่งระหว่างตำบลหนองแวงใต้ อำเภอวานรนิวาส จังหวัดสกลนคร กับ ตำบลนาคำ อำเภอวานรนิวาส จังหวัดสกลนคร ถึงหลักเขตที่ ๑๖ บริเวณพิกัด UE ๗๐๙๕๕๑ จากหลักเขตที่ ๑๖ ที่พิกัด UE ๗๐๙๕๕๑ ไปทางทิศตะวันตกเฉียงใต้ไปตามแนวลำห้วยขี้หมู ซึ่งเป็นเส้นแบ่งระหว่างตำบลหนองแวงใต้ อำเภอวานรนิวาส จังหวัดสกลนคร กับ ตำบลนาคำ อำเภอวานรนิวาส จังหวัดสกลนคร ถึงหลักเขตที่ ๑๗ บริเวณพิกัด UE ๖๙๖๕๗๙ ตั้งอยู่บริเวณริมลำห้วยขี้หมู จากหลักเขตที่ ๑๗ บริเวณพิกัด UE ๖๙๖๕๗๙ ไปทางทิศตะวันตกเฉียงใต้ไปตามลำห้วยขี้หมู ซึ่งเป็นเส้นแบ่งระหว่างตำบลหนองแวงใต้ อำเภอวานรนิวาส จังหวัดสกลนคร กับ ตำบลนาคำ อำเภอวานรนิวาส จังหวัดสกลนคร ถึงหลักเขตที่ ๑๘ บริเวณพิกัด UE ๖๙๓๕๗๓ ตั้งอยู่บริเวณยอดลำห้วยขี้หมู จากหลักเขตที่ ๑๘ บริเวณพิกัด UE ๖๙๓๕๗๓ ไปทางทิศตะวันตกเฉียงเหนือตัดกับถนนเส้นบ้านโนนเจริญศิลป์ - บ้านหนองแฝก ไปตามแนวชายป่าซึ่งเป็นเส้นแบ่งระหว่างตำบลหนองแวงใต้ อำเภอวานรนิวาส จังหวัดสกลนคร กับ ตำบลวานรนิวาส อำเภอวานรนิวาส จังหวัดสกลนคร ถึงจุดตัดระหว่างแนวเขตตำบลหนองแวงใต้กับถนนลูกรังสายบ้านรุ่งพนาไพร - บ้านสุวรรณคีรีบริเวณพิกัด UE๖๕๖๕๙๓ ไปตามถนนลูกรังถึงสามแยกถนนสายบ้านรุ่งพนาไพร - บ้านวังเยี่ยม และไปตามแนวถนนสายบ้านรุ่งพนาไพร - บ้านวังเยี่ยม ถึงสามแยกวัดวังหมาจอก ไปตามถนนลูกรังทางทิศเหนือไปบรรจบถนนลูกรัง และไปตามแนวถนนลูกรังจนบรรจบลำห้วยโนน บริเวณพิกัด UE๖๔๗๖๐๘ ไปตามแนวชายทุ่งตัดกับทางหลวงชนบทหมายเลข สน.๓๐๐๕ ตัดกับถนนสายบ้านหนองแวง - บ้านโคกก่อง ไปตามแนวทุ่งนาทางทิศตะวันออกเฉียงเหนือตัดกับลำห้วยแสง บริเวณพิกัด UE๖๕๕๖๒๖ และไปตามแนวชายทุ่งนา ถึงหลักเขตที่ ๙ บริเวณพิกัด UE ๖๖๑๖๓๐ ซึ่งเป็นจุดเริ่มต้น</p>	
--	--	--

การแบ่งเขตเลือกตั้งสมาชิกสภาเทศบาลตำบลหนองแวงใต้
ตามประกาศกระทรวงมหาดไทย

เรื่อง การจัดตั้งองค์การบริหารส่วนตำบลหนองแวงใต้ อำเภอวานรนิวาส จังหวัดสกลนคร เป็นเทศบาล
ตำบลหนองแวงใต้ ลงวันที่ ๑๒ พฤศจิกายน ๒๕๖๘

๑. เทศบาลตำบลหนองแวงใต้ อำเภอวานรนิวาส รูปแบบที่ ๓

เขตเลือกตั้งที่	จำนวนสมาชิก	พื้นที่ที่ประกอบเป็นเขตเลือกตั้ง	จำนวนราษฎร	หมายเหตุ
๑	๖	<p>ท้องที่ซึ่งมีแนวเขตเริ่มต้นจากหลักเขตที่ ๑ ที่พิกัด UE๕๘๖๖๓๕ ไปทางทิศตะวันออกเฉียงใต้ตามทางเกวียนซึ่งเป็นเส้นแบ่งระหว่างตำบลหนองแวงใต้ อำเภอวานรนิวาส จังหวัดสกลนคร กับ ตำบลนาแต่ อำเภอดำค้อ จังหวัดสกลนคร ถึงหลักเขตที่ ๒ บริเวณพิกัด UE ๖๑๓๖๖๘ ซึ่งอยู่บริเวณทุ่งนาริมชายป่า จากหลักเขตที่ ๒ บริเวณพิกัด UE ๖๑๓๖๖๘ ไปทางทิศใต้ตามทางเกวียน ซึ่งเป็นเส้นแบ่งเขตระหว่างตำบลหนองแวงใต้ อำเภอวานรนิวาส จังหวัดสกลนคร กับ ตำบลหนองแวง อำเภอวานรนิวาส จังหวัดสกลนคร ถึงหลักเขตที่ ๓ บริเวณพิกัด UE ๖๐๕๖๕๓ ซึ่งตั้งอยู่บริเวณทุ่งนาริมชายป่า จากหลักเขตที่ ๓ บริเวณพิกัด UE ๖๐๕๖๕๓ ไปทางทิศตะวันออกเฉียงเหนือตามลำห้วยแสงซึ่งเป็นเส้นแบ่งเขตระหว่างตำบลหนองแวงใต้ อำเภอวานรนิวาส จังหวัดสกลนคร กับ ตำบลหนองแวง อำเภอวานรนิวาส จังหวัดสกลนคร ถึงหลักเขตที่ ๔ บริเวณพิกัด UE ๖๑๐๖๕๖ ตั้งอยู่บริเวณริมทุ่งนา จากหลักเขตที่ ๔ บริเวณพิกัด UE ๖๑๐๖๕๖ ไปทางทิศตะวันออกเฉียงใต้ตามลำห้วยแสง ซึ่งเป็นเส้นแบ่งเขตระหว่างตำบลหนองแวงใต้ อำเภอวานรนิวาส จังหวัดสกลนคร กับ ตำบลหนองแวง อำเภอวานรนิวาส จังหวัดสกลนคร ถึงหลักเขตที่ ๕ บริเวณพิกัด UE ๖๒๕๖๕๒ ตั้งอยู่บริเวณสะพานคอนกรีต จากหลักเขตที่ ๕ บริเวณพิกัด UE ๖๒๕๖๕๒ ไปทางทิศตะวันออกเฉียงใต้ตามลำห้วยแสง ซึ่งเป็นเส้นแบ่งเขตระหว่างตำบลหนองแวงใต้ อำเภอวานรนิวาส จังหวัดสกลนคร กับ ตำบลหนองแวง อำเภอวานรนิวาส จังหวัดสกลนคร ถึงหลักเขตที่ ๖ บริเวณพิกัด UE ๖๒๘๖๕๐ ตั้งอยู่บริเวณลำห้วยแสง จากหลักเขตที่ ๖ บริเวณพิกัด UE ๖๒๘๖๕๐ ไปทางทิศตะวันออกเฉียงใต้ตามลำห้วยแสงซึ่งเป็นเส้นแบ่งเขตระหว่างตำบลหนองแวงใต้ อำเภอวานรนิวาส จังหวัดสกลนคร กับ ตำบลหนองแวง อำเภอวานรนิวาส จังหวัดสกลนคร ถึงหลักเขตที่ ๗ บริเวณพิกัด UE ๖๓๒๖๔๕ ตั้งอยู่บริเวณลำห้วยแสง จากหลักเขตที่ ๗ บริเวณพิกัด UE ๖๓๒๖๔๕ ไปทางทิศตะวันออกเฉียงใต้ตามแนวชายป่าผ่านหนองกรุงซึ่งเป็นเส้นแบ่งเขตระหว่างตำบลหนองแวงใต้ อำเภอวานรนิวาส จังหวัดสกลนคร กับ ตำบลหนองแวง อำเภอวานรนิวาส จังหวัดสกลนคร ถึงหลักเขตที่ ๘ บริเวณพิกัด UE ๖๓๘๖๓๖ ตั้งอยู่บริเวณชายป่า จากหลักเขตที่ ๘ บริเวณพิกัด UE ๖๓๘๖๓๖ ไปทางทิศตะวันออกเฉียงใต้ตามแนวชายทุ่งนาตัด</p>	๔,๙๔๙	

ผ่านทางหลวงแผ่นดินหมายเลข ๒๒๒ ตัดผ่านลำห้วยแสงไปตามแนวชายทุ่งนาซึ่งเป็นเส้นแบ่งเขตระหว่างตำบลหนองแวงใต้ อำเภอวานรนิวาส จังหวัดสกลนคร กับ ตำบลหนองแวง อำเภอวานรนิวาส จังหวัดสกลนคร ถึงหลักเขตที่ ๙ บริเวณพิกัด UE ๖๖๑๖๓๐ ตั้งอยู่บริเวณทุ่งนา จากหลักเขตที่ ๙ บริเวณพิกัด UE ๖๖๑๖๓๐ ไปตามแนวชายทุ่งทางทิศใต้ ถึงจุดบรรจบระหว่างลำห้วยแสงกับลำห้วยโนดบริเวณพิกัด UE ๖๖๐๖๑๗ ไปตามแนวลำห้วยโนดทางทิศตะวันตกเฉียงใต้ไปตัดกับทางหลวงชนบทหมายเลข สน.๓๐๐๕ (ตรงบริเวณสะพาน คสล.) ไปตามแนวลำห้วยโนดทางทิศตะวันตก ถึงจุดบรรจบระหว่างลำห้วยจุกกับลำห้วยโนดบริเวณพิกัด UE ๖๓๙๖๐๘ ไปตามแนวลำห้วยจุก ไปตามแนวลำห้วยโนดทางทิศตะวันตก ถึงจุดบรรจบระหว่างลำห้วยโนดกับลำห้วยม่วงบริเวณพิกัด UE ๖๒๖๖๑๒ ไปตามลำห้วยม่วงทางทิศตะวันตกเฉียงใต้ ตัดผ่านทางหลวงแผ่นดินหมายเลข ๒๒๘๐ ถึงจุดบรรจบกับถนนลูกรัง ไปตามแนวถนนลูกรัง และไปตามแนวถนน คสล. ภายในหมู่บ้านซึ่งเป็นเส้นแบ่งเขตระหว่างบ้านนาบัวพัฒนา หมู่ ๑๑ กับ บ้านนาบัว หมู่ ๒ ตัดผ่านทางหลวงแผ่นดินหมายเลข ๒๒๒ (สายพังโคน - บึงกาฬ) ไปตามแนวถนน คสล. ภายในหมู่บ้าน ไปตามแนวชายทุ่งบรรจบถนนลูกรัง ไปตามแนวถนนลูกรัง และไปตามแนวชายทุ่งบรรจบ หลักเขตที่ ๑๙ บริเวณพิกัด UE ๖๔๓๕๘๐ จากหลักเขตที่ ๑๙ บริเวณพิกัด UE ๖๔๓๕๘๐ ไปทางทิศตะวันตกตามแนวชายป่าถึงลำห้วยม่วง ซึ่งเป็นเส้นแบ่งระหว่างตำบลหนองแวงใต้ อำเภอวานรนิวาส จังหวัดสกลนคร กับ ตำบลวานรนิวาส อำเภอวานรนิวาส จังหวัดสกลนคร ถึงหลักเขตที่ ๒๐ บริเวณพิกัด UE ๖๓๕๕๘๐ จากหลักเขตที่ ๒๐ ที่พิกัด UE ๖๓๕๕๘๐ ไปทางทิศตะวันตกเฉียงใต้ตามแนวทางเกวียนตัดกับลำห้วยหอยซึ่งเป็นเส้นแบ่งระหว่างตำบลหนองแวงใต้ อำเภอวานรนิวาส จังหวัดสกลนคร กับ ตำบลธาตุ อำเภอวานรนิวาส จังหวัดสกลนคร ถึงหลักเขตที่ ๒๑ บริเวณพิกัด UE ๖๐๕๕๖๕ จากหลักเขตที่ ๒๑ บริเวณพิกัด UE ๖๐๕๕๖๕ ไปทางทิศตะวันตกเฉียงเหนือตามแนวชายป่าตัดผ่านถนนสายบ้านนาบัว - อำเภอเจริญศิลป์ ซึ่งเป็นเส้นแบ่งระหว่างตำบลหนองแวงใต้ อำเภอวานรนิวาส จังหวัดสกลนคร กับ ตำบลธาตุ อำเภอวานรนิวาส จังหวัดสกลนคร ถึงหลักเขตที่ ๒๒ บริเวณพิกัด UE ๕๙๘๕๘๑ จากหลักเขตที่ ๒๒ บริเวณพิกัด UE ๕๙๘๕๘๑ ไปทางทิศตะวันตกตามแนวทางเกวียนผ่านลำห้วยกุดหัวดงซึ่งเป็นเส้นแบ่งระหว่างตำบลหนองแวงใต้ อำเภอวานรนิวาส จังหวัดสกลนคร กับ ตำบลธาตุ อำเภอวานรนิวาส จังหวัดสกลนคร ถึงหลักเขตที่ ๒๓ ที่พิกัด UE ๕๘๖๕๘๑ จากหลักเขตที่ ๒๓ บริเวณพิกัด UE ๕๘๖๕๘๑ ไปทางทิศเหนือตามแนวลำห้วยกุดหัวดง ถึงลำห้วยเล็บเหงือกซึ่งเป็นเส้นแบ่งระหว่างตำบลหนองแวงใต้ อำเภอวานรนิวาส จังหวัดสกลนคร กับ ตำบลกุดเรือคำ อำเภอวานรนิวาส จังหวัดสกลนคร ถึงหลักเขตที่ ๒๔ บริเวณพิกัด UE ๕๘๘๕๙๐ จากหลักเขตที่ ๒๔ บริเวณพิกัด UE ๕๘๘๕๙๐ ไปทางทิศตะวันออกเฉียงเหนือตามแนวลำห้วยเล็บเหงือก ซึ่งเป็นเส้นแบ่งระหว่างตำบลหนองแวงใต้ อำเภอวานรนิวาส จังหวัดสกลนคร กับ ตำบลกุดเรือคำ อำเภอวานรนิวาส จังหวัด

		<p>สกลนคร ถึงหลักเขตที่ ๒๕ ที่พิกัด UE ๕๕๔๖๐๕ จากหลักเขตที่ ๒๕ บริเวณพิกัด UE ๕๕๔๖๐๕ ไปทางทิศตะวันตกเฉียงเหนือตามแนวชายป่าซึ่งเป็นเส้นแบ่งระหว่างตำบลหนองแวงใต้ อำเภอมัญจาคีรี จังหวัดสกลนคร กับ ตำบลกุดเรือคำ อำเภอมัญจาคีรี จังหวัดสกลนคร ถึงหลักเขตที่ ๒๖ บริเวณพิกัด UE ๕๕๔๖๑๙ จากหลักเขตที่ ๒๖ บริเวณพิกัด UE ๕๕๔๖๑๙ ไปทางทิศตะวันออกเฉียงเหนือตามแนวทางเกวียน ตัดกับถนนสายหนองแวง – กุดเรือคำ ซึ่งเป็นเส้นแบ่งระหว่างตำบลหนองแวงใต้ อำเภอมัญจาคีรี จังหวัดสกลนคร กับ ตำบลกุดเรือคำ อำเภอมัญจาคีรี จังหวัดสกลนคร ถึงหลักเขตที่ ๒๗ บริเวณพิกัด UE ๕๕๔๖๓๕ จากหลักเขตที่ ๒๗ บริเวณพิกัด UE ๕๕๔๖๓๕ ไปทางทิศตะวันตกเฉียงเหนือตัดกับลำห้วยชี ซึ่งเป็นเส้นแบ่งระหว่างตำบลหนองแวงใต้ อำเภอมัญจาคีรี จังหวัดสกลนคร กับ ตำบลกุดเรือคำ อำเภอมัญจาคีรี จังหวัดสกลนคร ถึงหลักเขตที่ ๒๘ บริเวณพิกัด UE ๕๕๔๖๓๙ จากหลักเขตที่ ๒๘ บริเวณพิกัด UE ๕๕๔๖๓๙ ไปทางทิศตะวันตกเฉียงเหนือตามแนวชายป่าตัดกับลำห้วยหนองแวง ซึ่งเป็นเส้นแบ่งระหว่างตำบลหนองแวงใต้ อำเภอมัญจาคีรี จังหวัดสกลนคร กับ ตำบลกุดเรือคำ อำเภอมัญจาคีรี จังหวัดสกลนคร ถึงหลักเขตที่ ๒๙ บริเวณพิกัด UE ๕๕๔๖๗๙ จากหลักเขตที่ ๒๙ บริเวณพิกัด UE ๕๕๔๖๗๙ ไปทางทิศตะวันออกเฉียงใต้ตามแนวแนวชายป่าซึ่งเป็นเส้นแบ่งระหว่างตำบลหนองแวงใต้ อำเภอมัญจาคีรี จังหวัดสกลนคร กับ ตำบลกุดเรือคำ อำเภอมัญจาคีรี จังหวัดสกลนคร ถึงหลักเขตที่ ๑ บริเวณพิกัด UE ๕๕๖๖๗๕ ซึ่งเป็นจุดเริ่มต้น</p>		
๒	๖	<p>ท้องที่ซึ่งมีแนวเขตเริ่มต้นจากหลักเขตที่ ๙ บริเวณพิกัด UE ๖๖๑๖๓๐ ไปทางทิศตะวันออกเฉียงใต้ตามแนวชายทุ่งนา ซึ่งเป็นเส้นแบ่งเขตระหว่างตำบลหนองแวงใต้ อำเภอมัญจาคีรี จังหวัดสกลนคร กับ ตำบลหนองแวงอำเภอมัญจาคีรี จังหวัดสกลนคร ตัดผ่านถนนเส้นบ้านโคกก่อง - บ้านห้วยหิน ถึงหลักเขตที่ ๑๐ บริเวณพิกัด UE ๖๗๒๖๒๖ ตั้งอยู่บริเวณริมห้วยโนด จากหลักเขตที่ ๑๐ บริเวณพิกัด UE ๖๗๒๖๒๖ ไปทางทิศตะวันออกเฉียงเหนือไปตามแนวลำห้วยโนด ตัดกับถนนเส้นบ้านห้วยหิน – บ้านปะทอง ซึ่งเป็นเส้นแบ่งระหว่างตำบลหนองแวงใต้ อำเภอมัญจาคีรี จังหวัดสกลนคร กับ ตำบลหนองแวง อำเภอมัญจาคีรี จังหวัดสกลนคร ถึงหลักเขตที่ ๑๑ บริเวณพิกัด UE ๖๙๐๖๓๒ ตั้งอยู่บริเวณริมห้วยโนด จากหลักเขตที่ ๑๑ บริเวณพิกัด UE ๖๙๐๖๓๒ ไปทางทิศตะวันออกเฉียงเหนือไปตามแนวลำห้วยโนดซึ่งเป็นเส้นแบ่งระหว่างตำบลหนองแวงใต้ อำเภอมัญจาคีรี จังหวัดสกลนคร กับ ตำบลคำตาก้า อำเภอมัญจาคีรี จังหวัดสกลนคร ถึงหลักเขตที่ ๑๒ บริเวณพิกัด UE ๗๑๒๖๔๔ ตั้งอยู่บริเวณลำห้วยคำแคนบรรจบลำห้วยโนด จากหลักเขตที่ ๑๒ บริเวณพิกัด UE ๗๑๒๖๔๔ ไปทางทิศตะวันออกเฉียงเหนือไปตามแนวลำห้วยโนดทิศตะวันออกเฉียงเหนือถึงจุดบรรจบระหว่างลำห้วยโนดกับลำห้วยลิก และไปตามแนวลำห้วยลิกทางทิศใต้ ซึ่งเป็นเส้นแบ่งระหว่างตำบลหนองแวงใต้ อำเภอมัญจาคีรี จังหวัดสกลนคร กับ ตำบลแพด อำเภอมัญจาคีรี จังหวัดสกลนคร ถึงหลักเขตที่ ๑๓ บริเวณพิกัด UE ๗๓๒๖๔๕ ตั้งอยู่บริเวณริมลำห้วยลิก จาก</p>	๕,๓๙๓	

หลักเขตที่ ๑๓ บริเวณพิกัด UE ๗๓๒๖๔๕ ไปทางทิศตะวันตกเฉียงใต้ ไปตามแนวลำห้วยลึกซึ่งเป็นเส้นแบ่งระหว่างตำบลหนองแวงใต้ อำเภอวานรนิวาส จังหวัดสกลนคร กับ ตำบลนาคำ อำเภอวานรนิวาส จังหวัดสกลนคร ถึงหลักเขตที่ ๑๔ บริเวณพิกัด UE ๗๑๙๖๒๖ ตั้งอยู่บริเวณลำห้วยลึกบรรจบลำห้วยไผ่ จากหลักเขตที่ ๑๔ บริเวณพิกัด UE ๗๑๙๖๒๖ ไปทางทิศใต้ไปตามลำห้วยไผ่ผ่านแนวชายป่าไปทางทิศใต้ ซึ่งเป็นเส้นแบ่งระหว่างตำบลหนองแวงใต้ อำเภอวานรนิวาส จังหวัดสกลนคร กับ ตำบลนาคำ อำเภอวานรนิวาส จังหวัดสกลนคร ถึงหลักเขตที่ ๑๕ บริเวณพิกัด UE ๗๒๓๖๐๑ ตั้งอยู่บริเวณริมทางเกวียน จากหลักเขตที่ ๑๕ บริเวณพิกัด UE ๗๒๓๖๐๑ ไปทางทิศตะวันตกเฉียงใต้ไปตามแนวชายป่าไปซึ่งเป็นเส้นแบ่งระหว่างตำบลหนองแวงใต้ อำเภอวานรนิวาส จังหวัดสกลนคร กับ ตำบลนาคำ อำเภอวานรนิวาส จังหวัดสกลนคร ถึงหลักเขตที่ ๑๖ บริเวณพิกัด UE ๗๐๙๕๘๑ จากหลักเขตที่ ๑๖ บริเวณพิกัด UE ๗๐๙๕๘๑ ไปทางทิศตะวันตกเฉียงใต้ไปตามแนวลำห้วยซี้หมูซึ่งเป็นเส้นแบ่งระหว่างตำบลหนองแวงใต้ อำเภอวานรนิวาส จังหวัดสกลนคร กับ ตำบลนาคำ อำเภอวานรนิวาส จังหวัดสกลนคร ถึงหลักเขตที่ ๑๗ ที่พิกัด UE ๖๙๖๕๗๙ ตั้งอยู่บริเวณริมลำห้วยซี้หมู จากหลักเขตที่ ๑๗ บริเวณพิกัด UE ๖๙๖๕๗๙ ไปทางทิศตะวันตกเฉียงใต้ไปตามลำห้วยซี้หมู ซึ่งเป็นเส้นแบ่งระหว่างตำบลหนองแวงใต้ อำเภอวานรนิวาส จังหวัดสกลนคร กับ ตำบลนาคำ อำเภอวานรนิวาส จังหวัดสกลนคร ถึงหลักเขตที่ ๑๘ บริเวณพิกัด UE ๖๙๓๕๗๓ ตั้งอยู่บริเวณยอดลำห้วยซี้หมู จากหลักเขตที่ ๑๘ บริเวณพิกัด UE ๖๙๓๕๗๓ ไปทางทิศตะวันตกเฉียงเหนือตัดกับถนนเส้นบ้านโนนเจริญศิลป์ - บ้านหนองแฝก ไปตามแนวชายป่า บรรจบทางหลวงแผ่นดินหมายเลข ๒๒๒ สายพังโคน - บึงกาฬ ซึ่งเป็นเส้นแบ่งระหว่างตำบลหนองแวงใต้ อำเภอวานรนิวาส จังหวัดสกลนคร กับ ตำบลวานรนิวาส อำเภอวานรนิวาส จังหวัดสกลนคร ถึงหลักเขตที่ ๑๙ บริเวณพิกัด UE ๖๔๓๕๘๐ จากหลักเขตที่ ๑๙ บริเวณพิกัด UE ๖๔๓๕๘๐ ไปทางทิศเหนือตามแนวชายป่าบรรจบถนนลูกรังและไปตามถนนลูกรังไปตามแนวชายทุ่ง ไปตามแนวถนน คสล.ภายในหมู่บ้าน ซึ่งเป็นเส้นแบ่งเขตระหว่างบ้านนาบัวพัฒนา หมู่ ๑๑ กับ บ้านนาบัว หมู่ ๒ และไปตามแนวถนนลูกรังบรรจบลำห้วยม่วง ไปตามลำห้วยม่วงทางทิศเหนือตัดผ่านทางหลวงแผ่นดินหมายเลข ๒๒๘๐ และไปตามลำห้วยม่วงถึงจุดบรรจบระหว่างลำห้วยโนดกับลำห้วยม่วงบริเวณพิกัด UE ๖๒๖๖๑๒ ไปตามลำห้วยโนดทางทิศตะวันออกเฉียงเหนือไปตัดกับทางหลวงชนบทหมายเลข สน.๓๐๐๕ (ตรงบริเวณสะพาน คสล.) ตามแนวลำห้วยโนด ถึงจุดบรรจบระหว่างลำห้วยแสงกับลำห้วยโนดบริเวณพิกัด UE ๖๖๐๖๑๗ ไปตามแนวชายทุ่งทางทิศเหนือ ถึงหลักเขตที่ ๙ บริเวณพิกัด UE ๖๖๑๖๓๐ ซึ่งเป็นจุดเริ่มต้น

การคำนวณผลต่างจำนวนราษฎรในเขตเลือกตั้ง
การแบ่งเขตเลือกตั้งสมาชิกสภาเทศบาลตำบลหนองแวงใต้ อำเภอมวนนิवास จังหวัดสกลนคร

๑. เทศบาลตำบลหนองแวงใต้ มีจำนวนราษฎร ๑๐,๓๔๒ คน แบ่งเขตออกเป็น ๒ เขตเลือกตั้ง
 ค่าเฉลี่ยจำนวนราษฎรต่อ ๑ เขตเลือกตั้ง (A) เท่ากับ $\frac{๑๐,๓๔๒}{๒} = ๕,๑๗๑$ คน

๒. การคำนวณหาค่าร้อยละของผลต่างจำนวนราษฎร (C) = $\frac{\text{ผลต่างจำนวนราษฎร (B)}}{\text{ค่าเฉลี่ยจำนวนราษฎรต่อเขตเลือกตั้ง (A)}} \times ๑๐๐$

รูปแบบที่ ๑

เขต	จำนวนราษฎร	ผลต่างจำนวนราษฎร เปรียบเทียบกับค่าเฉลี่ย (B)	คิดเป็นร้อยละ (C) %
๑	๕,๐๐๒	- ๑๖๙	$\left(\frac{- ๑๖๙}{๕,๑๗๑} \times ๑๐๐ \right) = - ๓.๒๖๘ \%$
๒	๕,๓๔๐	+ ๑๖๙	$\left(\frac{+ ๑๐๐}{๕,๑๗๑} \times ๑๐๐ \right) = + ๓.๒๖๘ \%$

๓. ผลต่างของจำนวนราษฎรของเขตเลือกตั้ง เขต ๒ มากกว่าเขต ๑ ร้อยละ ๖.๕๓๖
 ดังนั้น ผลต่างจำนวนราษฎรจึงเท่ากับร้อยละ ๖.๕๔ (ไม่เกินร้อยละ ๑๐)

รูปแบบที่ ๒

เขต	จำนวนราษฎร	ผลต่างจำนวนราษฎร เปรียบเทียบกับค่าเฉลี่ย (B)	คิดเป็นร้อยละ (C) %
๑	๕,๓๙๔	+ ๒๒๓	$\left(\frac{+ ๒๒๓}{๕,๑๗๑} \times ๑๐๐ \right) = + ๔.๓๑๒ \%$
๒	๔,๙๔๘	- ๒๒๓	$\left(\frac{- ๒๒๓}{๕,๑๗๑} \times ๑๐๐ \right) = - ๔.๓๑๒ \%$

๓. ผลต่างของจำนวนราษฎรของเขตเลือกตั้ง เขต ๑ มากกว่าเขต ๒ ร้อยละ ๘.๖๒๕
 ดังนั้น ผลต่างจำนวนราษฎรจึงเท่ากับร้อยละ ๘.๖๒ (ไม่เกินร้อยละ ๑๐)

รูปแบบที่ ๓

เขต	จำนวนราษฎร	ผลต่างจำนวนราษฎร เปรียบเทียบกับค่าเฉลี่ย (B)	คิดเป็นร้อยละ (C) %
๑	๔,๙๔๙	- ๒๒๒	$\left(\frac{- ๒๒๒}{๕,๑๗๑} \times ๑๐๐ \right) = - ๔.๒๙๓ \%$
๒	๕,๓๙๓	+ ๒๒๒	$\left(\frac{+ ๒๒๒}{๕,๑๗๑} \times ๑๐๐ \right) = + ๔.๒๙๓ \%$

๓. ผลต่างของจำนวนราษฎรของเขตเลือกตั้ง เขต ๒ มากกว่าเขต ๑ ร้อยละ ๘.๕๘๖
 ดังนั้น ผลต่างจำนวนราษฎรจึงเท่ากับร้อยละ ๘.๕๙ (ไม่เกินร้อยละ ๑๐)

**ข้อมูลเปรียบเทียบจำนวนราษฎรในแต่ละรูปแบบของสมาชิกสภาเทศบาลตำบลหนองแวงใต้
อำเภอนารินิวาส จังหวัดสกลนคร**

ลำดับ ที่	รูปแบบ ที่	ข้อมูลจำนวนราษฎร		เหตุผลของการแบ่งเขตเลือกตั้ง
		จำนวนราษฎร ในเขตเลือกตั้ง	ผลต่าง จำนวน ราษฎรของ เขตมากที่สุด และน้อย ที่สุด	
๑	๑	เขต ๑ = ๕,๐๐๒ เขต ๒ = ๕,๓๔๐ รวม = ๑๐,๓๔๒ ค่าเฉลี่ยต่อเขต = ๕,๑๗๑	เขต ๑ : เขต ๒ = ๓๓๘ (ร้อยละ ๖.๕๔)	<u>ข้อดี</u> ๑. มีจำนวนประชากรในแต่ละเขตเลือกตั้งใกล้เคียงกัน ๒. ผลต่างระหว่างจำนวนประชากรในแต่ละเขตเลือกตั้งไม่เกิน ๑๐% ๓. พื้นที่ของแต่ละเขตเลือกตั้งติดต่อกัน ๔. เคยเป็นรูปแบบของเขตเลือกตั้งที่ใช้ในการเลือกตั้งครั้งหลังสุด ๕. ประชาชนมีความสะดวกในการคมนาคมระหว่างกันภายในเขตเลือกตั้ง ๖. มีจำนวนชุมชนเท่ากัน <u>ข้อเสีย</u> ไม่มี
๒	๒	เขต ๑ = ๕,๓๙๔ เขต ๒ = ๔,๙๔๘ รวม = ๑๐,๓๔๒ ค่าเฉลี่ยต่อเขต = ๕,๑๗๑	เขต ๑ : เขต ๒ = ๔๔๖ (ร้อยละ ๘.๖๓)	<u>ข้อดี</u> ๑. มีจำนวนประชากรในแต่ละเขตเลือกตั้งใกล้เคียงกัน ๒. ผลต่างระหว่างจำนวนประชากรในแต่ละเขตเลือกตั้งไม่เกิน ๑๐% ๓. พื้นที่ของแต่ละเขตเลือกตั้งติดต่อกัน ๔. ประชาชนมีความสะดวกในการคมนาคมระหว่างกันภายในเขตเลือกตั้ง <u>ข้อเสีย</u> ๑. ประชาชนเกิดความสับสนในหน่วยเขตเลือกตั้งของตนเอง เนื่องจากไม่คุ้นเคย ๒. ส่งผลต่อการบริหารจัดการเกี่ยวกับเลือกตั้งที่ยุ่งยากและเกิดปัญหา ตามมา เช่น การกำหนดหน่วยเลือกตั้ง การจัดทำบัญชีรายชื่อผู้มีสิทธิ ตกหล่น
๓	๓	เขต ๑ = ๔,๙๔๘ เขต ๒ = ๕,๓๙๓ รวม = ๑๐,๓๔๒ ค่าเฉลี่ยต่อเขต = ๕,๑๗๑	เขต ๑ : เขต ๒ = ๔๔๔ (ร้อยละ ๘.๕๙)	<u>ข้อดี</u> ๑. มีจำนวนประชากรในแต่ละเขตเลือกตั้งใกล้เคียงกัน ๒. ผลต่างระหว่างจำนวนประชากรในแต่ละเขตเลือกตั้งไม่เกิน ๑๐% ๓. พื้นที่ของแต่ละเขตเลือกตั้งติดต่อกัน ๔. ประชาชนมีความสะดวกในการคมนาคมระหว่างกันภายในเขตเลือกตั้ง <u>ข้อเสีย</u> ๑. ประชาชนเกิดความสับสนในหน่วยเขตเลือกตั้งของตนเอง เนื่องจากไม่คุ้นเคย ๒. ส่งผลต่อการบริหารจัดการเกี่ยวกับเลือกตั้งที่ยุ่งยากและเกิดปัญหา ตามมา เช่น การกำหนดหน่วยเลือกตั้ง การจัดทำบัญชีรายชื่อผู้มีสิทธิ ตกหล่น

ข้อมูลเปรียบเทียบจำนวนราษฎรในกรแบ่งเขตเลือกตั้งสมาชิกสภาเทศบาลตนเองไว้ อำเภอวานรนิวาส จังหวัดสกลนคร
 จำนวนตามรูปแบบที่นำเสนอต่อ กก.แบ่งเขตเลือกตั้ง สส. จว.สส.

จำนวนราษฎร รวมทั้งสิ้น10,342..... คน (ข้อมูลราษฎร ณ ธ.ค. 2567)				รูปแบบที่ 1.....			
ค่าเฉลี่ยจำนวนราษฎรต่อ 1 เขตเลือกตั้ง =5,171..... คน				รูปแบบที่ 2.....			
เขตที่	จำนวนราษฎร (คน)	ผลต่างราษฎร เปรียบเทียบค่าเฉลี่ย	ร้อยละ %	เขตที่	จำนวนราษฎร (คน)	ผลต่างราษฎร เปรียบเทียบค่าเฉลี่ย	ร้อยละ %
1	5,002	-169	3.268	1	5,394	+223	4.313
2	5,340	+169	3.268	2	4,948	-223	4.313
เขต2..... มากกว่า เขต1.....				เขต2..... มากกว่า เขต1.....			
ผลต่างจำนวนราษฎรของเขต2..... : เขต1..... =6.54%				ผลต่างจำนวนราษฎรของเขต1..... : เขต2..... =8.63.....%			
เขตเลือกตั้งที่ 1...				เขตเลือกตั้งที่ 1...			
หมู่ที่	ชื่อหมู่บ้าน	จำนวนประชากร	จำนวนประชากร	หมู่ที่	ชื่อหมู่บ้าน	จำนวนประชากร	จำนวนประชากร
1	บ้านหนองแวง	600	600	1	บ้านหนองแวง	600	600
2	บ้านนาบัว	681	681	2	บ้านนาบัว	681	681
3	บ้านดอนกลอย	700	700	3	บ้านดอนกลอย	700	700
4	บ้านโพนสว่าง	683	683	4	บ้านโพนสว่าง	683	683
9	บ้านศรีสว่าง	423	423	9	บ้านศรีสว่าง	423	423
11	บ้านนาบัวพัฒนา	834	392	10	บ้านรุ่งพนาไพร	392	392
15	บ้านหนองแวงใต้	476	834	11	บ้านนาบัวพัฒนา	834	834
16	บ้านโพนทอง	605	476	15	บ้านหนองแวงใต้	476	476
ทะเบียนบ้านกลาง (ถ้ามี)			605	16	บ้านโพนทอง	605	605
รวม			5,002	ทะเบียนบ้านกลาง (ถ้ามี)			รวม
เขตเลือกตั้งที่ 2			รวม	เขตเลือกตั้งที่ 2			5,394
หมู่ที่	ชื่อหมู่บ้าน	จำนวนประชากร	จำนวนประชากร	หมู่ที่	ชื่อหมู่บ้าน	จำนวนประชากร	จำนวนประชากร
5	บ้านโคกก่อง	781	781	5	บ้านโคกก่อง	781	781
6	บ้านวังเยี่ยม	979	979	6	บ้านวังเยี่ยม	979	979
7	บ้านบะทอง	532	532	7	บ้านบะทอง	532	532
8	บ้านโนนทับข้าง	684	684	8	บ้านโนนทับข้าง	684	684
10	บ้านรุ่งพนาไพร	392	392	10	บ้านรุ่งพนาไพร	392	392
12	บ้านโนนเจริญศิลป์	1093	1093	12	บ้านโนนเจริญศิลป์	1093	1093
13	บ้านโนนจำปาศอม	324	324	13	บ้านโนนจำปาศอม	324	324
14	บ้านโนนสามเสียร	555	555	14	บ้านโนนสามเสียร	555	555
ทะเบียนบ้านกลาง (ถ้ามี)			รวม	ทะเบียนบ้านกลาง (ถ้ามี)			รวม
			5,340				4,948

ค่าเฉลี่ยจำนวนราษฎรต่อ 1 เขตเลือกตั้ง =5,171..... คน				ค่าเฉลี่ยจำนวนราษฎรต่อ 1 เขตเลือกตั้ง =5,171..... คน			
เขตที่	จำนวนราษฎร (คน)	ผลต่างราษฎร เปรียบเทียบค่าเฉลี่ย	ร้อยละ %	เขตที่	จำนวนราษฎร (คน)	ผลต่างราษฎร เปรียบเทียบค่าเฉลี่ย	ร้อยละ %
1	4,949	-222	4.293	1	4,949	-222	4.293
2	5,393	+222	4.293	2	5,393	+222	4.293
เขต2..... มากกว่า เขต1.....				เขต2..... มากกว่า เขต1.....			
ผลต่างจำนวนราษฎรของเขต1..... : เขต2..... =8.59%				ผลต่างจำนวนราษฎรของเขต1..... : เขต2..... =8.59%			
เขตเลือกตั้งที่ 1...				เขตเลือกตั้งที่ 1...			
หมู่ที่	ชื่อหมู่บ้าน	จำนวนประชากร	จำนวนประชากร	หมู่ที่	ชื่อหมู่บ้าน	จำนวนประชากร	จำนวนประชากร
1	บ้านหนองแวง	600	600	6	บ้านวังเยี่ยม	979	979
2	บ้านนาบัว	681	681	7	บ้านบะทอง	532	532
3	บ้านดอนกลอย	700	700	8	บ้านโนนทับข้าง	684	684
4	บ้านโพนสว่าง	683	683	10	บ้านรุ่งพนาไพร	392	392
5	บ้านโคกก่อง	781	781	11	บ้านนาบัวพัฒนา	834	834
9	บ้านศรีสว่าง	423	423	12	บ้านโนนเจริญศิลป์	1093	1093
15	บ้านหนองแวงใต้	476	476	13	บ้านโนนจำปาศอม	324	324
16	บ้านโพนทอง	605	605	14	บ้านโนนสามเสียร	555	555
ทะเบียนบ้านกลาง (ถ้ามี)			รวม	ทะเบียนบ้านกลาง (ถ้ามี)			รวม
			4,949				5,393

ข้อมูลเหตุผลในการแบ่งเขตเลือกตั้งสมาชิกสภาเทศบาลตำบลหนองแวงใต้ อำเภอมารินิวาส จังหวัดสกลนคร

บข.2/2

จำแนกตามรูปแบบที่นำเสนอต่อ กก.แบ่งเขตเลือกตั้ง ส.ส. จว.ส.น.

เขตสภากรรมการแบ่งเขตเลือกตั้ง รูปแบบที่ 1	เขตสภากรรมการแบ่งเขตเลือกตั้ง รูปแบบที่ 2	รูปแบบที่ 3
<p>ข้อดี</p> <ol style="list-style-type: none"> 1. มีจำนวนประชากรในแต่ละเขตเลือกตั้งใกล้เคียงกัน 2. ผลต่างระหว่างจำนวนประชากรในแต่ละเขตเลือกตั้งไม่เกิน 10% 3. พื้นที่ของแต่ละเขตเลือกตั้งติดต่อกัน 4. เคยเป็นรูปแบบของเขตเลือกตั้งที่ใช้ในการเลือกตั้งครั้งหลังสุด 5. ประชาชนมีความสะดวกในการคมนาคมระหว่างกันภายในเขตเลือกตั้ง 6. มีจำนวนชุมชนเท่ากัน <p>ข้อเสีย</p> <ol style="list-style-type: none"> 1. ไม่มี 	<p>ข้อดี</p> <ol style="list-style-type: none"> 1. มีจำนวนประชากรในแต่ละเขตเลือกตั้งใกล้เคียงกัน 2. ผลต่างระหว่างจำนวนประชากรในแต่ละเขตเลือกตั้งไม่เกิน 10% 3. พื้นที่ของแต่ละเขตเลือกตั้งติดต่อกัน 4. ประชาชนมีความสะดวกในการคมนาคมระหว่างกันภายในเขตเลือกตั้ง <p>ข้อเสีย</p> <ol style="list-style-type: none"> 1. ประชาชนเกิดความสับสนในหน่วยเขตเลือกตั้งของตนเอง เนื่องจากไม่คุ้นเคย 2. ส่งผลต่อการบริหารจัดการเกี่ยวกับการเลือกตั้งที่ยุงยาก และเกิดปัญหาตามมา เช่นการกำหนดหน่วยเลือกตั้ง การจัดทำบัญชีรายชื่อผู้มีสิทธิเลือกตั้ง 	<p>ข้อดี</p> <ol style="list-style-type: none"> 1. มีจำนวนประชากรในแต่ละเขตเลือกตั้งใกล้เคียงกัน 2. ผลต่างระหว่างจำนวนประชากรในแต่ละเขตเลือกตั้งไม่เกิน 10% 3. พื้นที่ของแต่ละเขตเลือกตั้งติดต่อกัน 4. ประชาชนมีความสะดวกในการคมนาคมระหว่างกันภายในเขตเลือกตั้ง <p>ข้อเสีย</p> <ol style="list-style-type: none"> 1. ประชาชนเกิดความสับสนในหน่วยเขตเลือกตั้งของตนเอง เนื่องจากไม่คุ้นเคย 2. ส่งผลต่อการบริหารจัดการเกี่ยวกับการเลือกตั้งที่ยุงยาก และเกิดปัญหาตามมา เช่นการกำหนดหน่วยเลือกตั้ง การจัดทำบัญชีรายชื่อผู้มีสิทธิเลือกตั้ง

แผนที่แสดงการแบ่งเขตเลือกตั้งสมาชิกสภาเทศบาลตำบลหนองแวงใต้

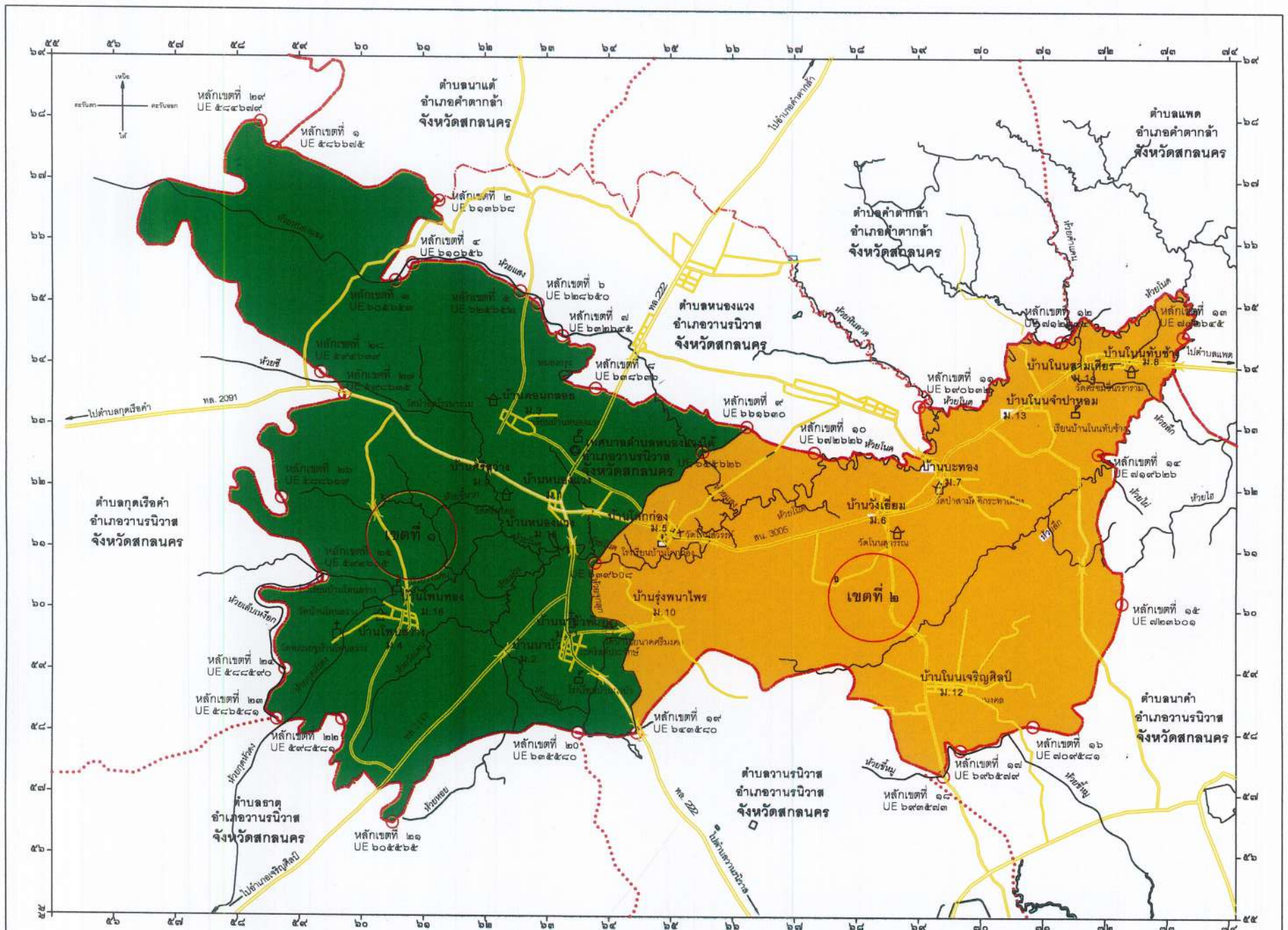
อำเภอวานรนิวาส จังหวัดสกลนคร

รูปแบบที่ ๑

ลงวันที่ ๘ เดือน กันยายน พ.ศ. ๒๕๖๘

มาตราส่วน ๑:๕๐,๐๐๐

๐ ๕ ๑๐ ๒ กิโลเมตร



เครื่องหมาย

- เขตเทศบาล
- เขตอำเภอ
- เขตตำบล เขตองค์การบริหารส่วนตำบล
- ทางหลวง ถนน ซอย
- สะพาน
- แม่น้ำ คลอง ห้วย
- ลำน้ำหนอง บึง
- สถานที่ราชการ
- โรงพยาบาลส่งเสริมสุขภาพ
- โรงเรียน
- วัด
- เขตเลือกตั้งที่ ๑
- เขตเลือกตั้งที่ ๒

เขตเลือกตั้งที่ ๑
เทศบาลตำบลหนองแวงใต้ แบ่งเขตเลือกตั้งเป็น ๒ เขตเลือกตั้งดังนี้
เขตเลือกตั้งที่ ๑

ลำดับ	หมู่บ้าน	จำนวนราษฎร	หมายเหตุ
๑.	หมู่ที่ ๑ บ้านหนองแวง	๖๐๐	
๒.	หมู่ที่ ๒ บ้านนาบัว	๖๘๑	
๓.	หมู่ที่ ๓ บ้านดอนกลอย	๗๐๐	
๔.	หมู่ที่ ๔ บ้านโนนสว่าง	๖๘๓	
๕.	หมู่ที่ ๕ บ้านศรีสว่าง	๔๒๓	
๖.	หมู่ที่ ๑๑ บ้านนาบัวพัฒนา	๘๓๔	
๗.	หมู่ที่ ๑๕ บ้านหนองแวงใต้	๔๗๖	
๘.	หมู่ที่ ๑๖ บ้านโนนทอง	๖๐๕	
รวม		๕,๐๐๒	

เขตเลือกตั้งที่ ๒

ลำดับ	หมู่บ้าน	จำนวนราษฎร	หมายเหตุ
๑.	หมู่ที่ ๕ บ้านโคกก่อ	๗๘๑	
๒.	หมู่ที่ ๖ บ้านวังเยี่ยม	๔๗๙	
๓.	หมู่ที่ ๗ บ้านบะทอง	๕๓๒	
๔.	หมู่ที่ ๘ บ้านโนนทับช้าง	๖๘๔	
๕.	หมู่ที่ ๑๐ บ้านรุ่งพนาไพร	๓๙๒	
๖.	หมู่ที่ ๑๒ บ้านโนนเจริญศิลป์	๑,๐๙๓	
๗.	หมู่ที่ ๑๓ บ้านโนนจำปาหอม	๓๒๔	
๘.	หมู่ที่ ๑๔ บ้านโนนสามเคียร	๕๕๕	
รวม		๕,๓๔๐	

แผนที่แสดงการแบ่งเขตเลือกตั้งสมาชิกสภาเทศบาลตำบลหนองแวงใต้

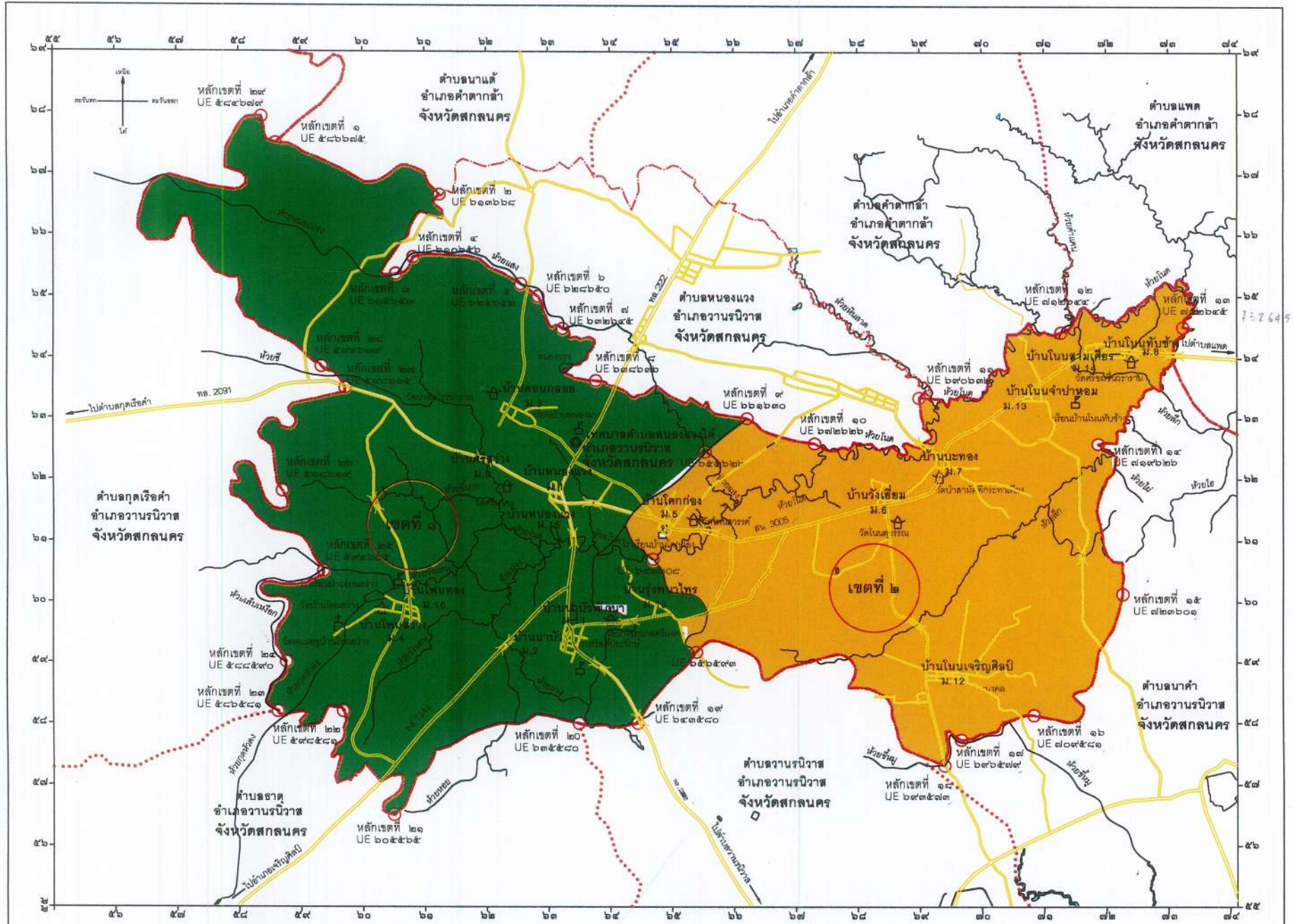
อำเภอวานรนิวาส จังหวัดสกลนคร

รูปแบบที่ ๒

ลงวันที่ ๙ เดือน กันยายน พ.ศ. ๒๕๖๘

มาตราส่วน ๑:๕๐,๐๐๐

๐ ๐.๕ ๑ ๒ กิโลเมตร



เครื่องหมาย

- เขตเทศบาล
- เขตอำเภอ
- เขตตำบล เขตองค์การบริหารส่วนตำบล
- ทางหลวง ถนน ซอย
- สะพาน
- แม่น้ำ คลอง ห้วย
- ลำน้ำ คลอง บึง
- สถานที่ราชการ
- โรงพยาบาลส่งเสริมสุขภาพ
- โรงเรียน
- วัด
- เขตเลือกตั้งที่ ๑
- เขตเลือกตั้งที่ ๒

เขตเลือกตั้งที่ ๑ เทศบาลตำบลหนองแวงใต้ แบ่งเขตเลือกตั้งเป็น ๒ เขตเลือกตั้งดังนี้

เขตเลือกตั้งที่ ๑

ลำดับ	หมู่บ้าน	จำนวนราษฎร	หมายเหตุ
๑.	หมู่ที่ ๑ บ้านหนองแวง	๖๐๐	
๒.	หมู่ที่ ๒ บ้านนาบัว	๖๘๑	
๓.	หมู่ที่ ๓ บ้านดอนกลอย	๗๐๐	
๔.	หมู่ที่ ๔ บ้านโพธิ์สว่าง	๖๘๓	
๕.	หมู่ที่ ๕ บ้านศรีสว่าง	๔๒๓	
๖.	หมู่ที่ ๑๐ บ้านรุ่งพนาไพร	๓๙๒	
๗.	หมู่ที่ ๑๑ บ้านนาบัวพัฒนา	๘๓๔	
๘.	หมู่ที่ ๑๕ บ้านหนองแวงใต้	๔๗๖	
๙.	หมู่ที่ ๑๖ บ้านโพธิ์ทอง	๖๐๕	
รวม		๕,๓๙๔	

เขตเลือกตั้งที่ ๒

ลำดับ	หมู่บ้าน	จำนวนราษฎร	จำนวน
๑.	หมู่ที่ ๕ บ้านโคกก่อ	๗๘๑	
๒.	หมู่ที่ ๖ บ้านวังเยี่ยม	๙๗๙	
๓.	หมู่ที่ ๗ บ้านปะทอง	๕๓๒	
๔.	หมู่ที่ ๘ บ้านโนนทับช้าง	๖๘๔	
๕.	หมู่ที่ ๑๒ บ้านโนนเจริญศิลป์	๑,๐๙๑	
๖.	หมู่ที่ ๑๓ บ้านโนนจำปาหอม	๓๒๔	
๗.	หมู่ที่ ๑๔ บ้านโนนสามเคียร	๕๕๕	
รวม		๕,๙๙๖	

แผนที่แสดงการแบ่งเขตเลือกตั้งสมาชิกสภาเทศบาลตำบลหนองแวงใต้

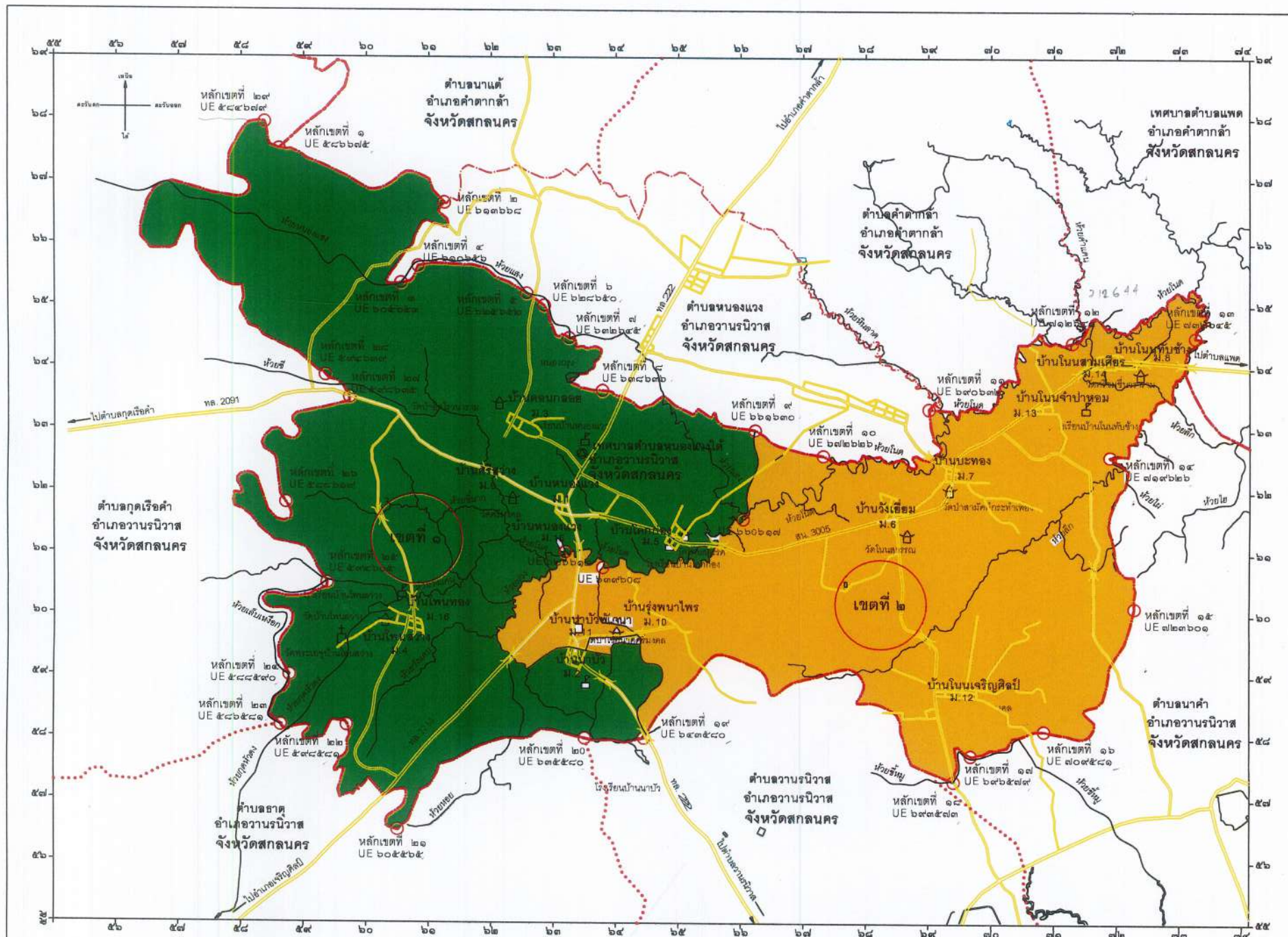
อำเภอวารินนิวาส จังหวัดสกลนคร

รูปแบบที่ ๓

ลงวันที่ ๘ เดือน พฤษภาคม พ.ศ. ๒๕๖๘

มาตราส่วน ๑:๕๐,๐๐๐

๐ ๐.๕ ๑ ๒ กิโลเมตร



เขตเลือกตั้งที่ ๑
เทศบาลตำบลหนองแวงใต้ แบ่งเขตเลือกตั้งเป็น ๒ เขตเลือกตั้งดังนี้
เขตเลือกตั้งที่ ๑

- เขตเทศบาล
- เขตอำเภอ
- เขตตำบล เขตองค์การบริหารส่วนตำบล
- ทางหลวง ถนน ซอย
- สะพาน
- แม่น้ำ คลอง ห้วย
- อ่างเก็บน้ำ หนอง บึง
- สถานีราชการ
- โรงพยาบาลส่งเสริมสุขภาพ
- โรงเรียน
- วัด

- เขตเลือกตั้งที่ ๑
- เขตเลือกตั้งที่ ๒

ลำดับ	หมู่บ้าน	จำนวนราษฎร	หมายเหตุ
๑.	หมู่ที่ ๑ บ้านหนองแวง	๖๐๐	
๒.	หมู่ที่ ๒ บ้านนาบัว	๖๘๑	
๓.	หมู่ที่ ๓ บ้านคอนกลอย	๗๐๐	
๔.	หมู่ที่ ๔ บ้านโพธิ์สว่าง	๖๘๓	
๕.	หมู่ที่ ๕ บ้านโคกกอง	๗๘๑	
๖.	หมู่ที่ ๙ บ้านศรีสว่าง	๕๒๓	
๗.	หมู่ที่ ๑๕ บ้านหนองแวงใต้	๕๗๖	
๘.	หมู่ที่ ๑๖ บ้านโพธิ์ทอง	๖๐๕	
	รวม	๕,๙๕๙	

เขตเลือกตั้งที่ ๒

ลำดับ	หมู่บ้าน	จำนวนราษฎร	หมายเหตุ
๑.	หมู่ที่ ๖ บ้านวังเยี่ยม	๕๗๙	
๒.	หมู่ที่ ๗ บ้านบะทอง	๕๓๒	
๓.	หมู่ที่ ๘ บ้านโนนทับช้าง	๖๘๕	
๔.	หมู่ที่ ๑๐ บ้านรุ่งนาไพร	๓๙๒	
๕.	หมู่ที่ ๑๑ บ้านนาบัวพัฒนา	๘๓๕	
๖.	หมู่ที่ ๑๒ บ้านโนนเจริญศิลป์	๑,๐๙๓	
๗.	หมู่ที่ ๑๓ บ้านโนนจำปาหอม	๓๒๕	
๘.	หมู่ที่ ๑๔ บ้านโนนสามเคียร	๕๕๕	
	รวม	๕,๓๙๓	